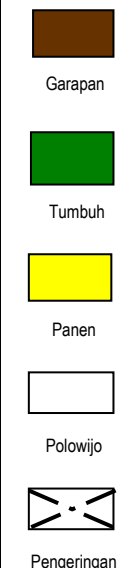
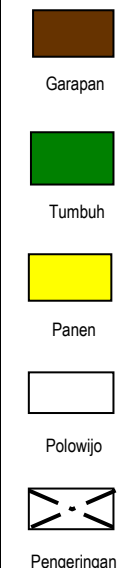
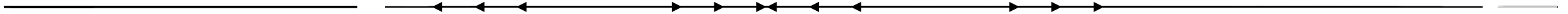


**SKEMA POLA TANAM MT. I, MT. II, MT. III.
MASA TANAM 2014 / 2015
KABUPATEN DEMAK**

D.I G U N T U R

2,036 Ha

NO	URAIAN	TAHUN 2014								TAHUN 2015								KET.												
		Sep.		Okt.		Nop.		Des.		Jan.		Peb.		Maret		April			Mei		Juni		Juli		Agust.		Sep.		Okt.	
		I	II	I	II	I	II	I	II	I	II	I	II	I	II	I	II		I	II	I	II	I	II	I	II	I	II	I	II
1	GOL. A Guntur Kiri : 1,642 Ha - Sal. Sek. Guntur Kiri : 312 Ha - Sal. Sek. Jasun : 423 Ha - Sal. Sek. Pulo : 613 Ha - Sal. Sek. Sulonjari : 294 Ha																													
						Padi 1.642 Ha		Padi 1.642 Ha		Polowijo 1.642 Ha																				
		1,25				0,8		0		1,125		0,8		0						0,2										
		964	1929	1581	1234	1234	1234	1234	617	864	1728	1481	1234	1234	1234	1234	617	193	386	386	386	386								
2	GOL. B Guntur Kanan : 394 Ha - Sal. Sek. Guntur Kanan : 394 Ha					Padi 394 Ha		Padi 394 Ha		Polowijo 394 Ha																				
						Padi 394 Ha		Padi 394 Ha		Polowijo 394 Ha																				
		1,25				0,8		0		1,125		0,8		0						0,2										
		246	492	403	315	315	315	315	157	220	441	377	315	315	315	315	157	49	98	98	98	98								
Kebutuhan Air disawah (Lt/dt)						1210	2421	1984	1549	1549	774	1084	2169	1858	1549	1549	774	242	484	484	484	484								



LAMPIRAN I : PERATURAN BUPATI DEMAK

NOMOR TAHUN 2009

KEPUTUSAN BUPATI DEMAK

TANGGAL

NOMOR 520 /

