



SALINAN

BUPATI DEMAK
PROVINSI JAWA TENGAH

PERATURAN BUPATI DEMAK
NOMOR 38 TAHUN 2015

TENTANG

POLA TANAM DAN RENCANA TATA TANAM MUSIM HUJAN
TAHUN 2015/2016 DAN MUSIM KEMARAU TAHUN 2016

DENGAN RAHMAT TUHAN YANG MAHA ESA

BUPATI DEMAK,

- Menimbang : a. bahwa terbatasnya ketersediaan air di masing-masing Daerah Irigasi menyebabkan tidak teralirinya seluruh areal sawah pertanian secara bersamaan dan sesuai dengan Peraturan Daerah Kabupaten Demak Nomor 4 Tahun 2010 tentang Pengembangan Pengelolaan Sistem Irigasi Partisipatif maka penggunaan air untuk tanam padi pada masing-masing daerah irigasi teknis, setengah teknis, sistem golongan maupun non golongan perlu diatur secara berdaya guna dan berhasil guna;
- b. bahwa berdasarkan pertimbangan sebagaimana dimaksud dalam huruf a, perlu mengatur pola tanam dan rencana tata tanam musim hujan tahun 2015/2016 dan musim kemarau tahun 2016 yang ditetapkan oleh Bupati;
- c. bahwa berdasarkan pertimbangan sebagaimana dimaksud dalam huruf a dan huruf b, perlu menetapkan Peraturan Bupati tentang Pola Tanam dan Rencana Tata Tanam Musim Hujan Tahun 2015/2016 dan Musim Kemarau Tahun 2016;
- Mengingat : 1. Undang-Undang Nomor 13 Tahun 1950 tentang Pembentukan Daerah-Daerah Kabupaten Dalam Lingkungan Propinsi Jawa Tengah;
2. Undang-Undang Nomor 12 Tahun 1992 tentang Sistem Budidaya Tanaman (Lembaran Negara Republik Indonesia Tahun 1992 Nomor 46, Tambahan Lembaran Negara Republik Indonesia Nomor 3478);

3. Undang-Undang Nomor 7 Tahun 2004 tentang Sumber Daya Air (Lembaran Negara Republik Indonesia Tahun 2004 Nomor 32, Tambahan Lembaran Negara Republik Indonesia Nomor 4377);
4. Undang-Undang Nomor 33 Tahun 2004 tentang Perimbangan Keuangan Antara Pemerintah Pusat dan Pemerintahan Daerah (Lembaran Negara Republik Indonesia Tahun 2004 Nomor 126, Tambahan Lembaran Negara Republik Indonesia Nomor 4438);
5. Undang-Undang Nomor 32 Tahun 2009 tentang Perlindungan dan Pengelolaan Lingkungan Hidup (Lembaran Negara Republik Indonesia Tahun 2009 Nomor 139, Tambahan Lembaran Negara Republik Indonesia Nomor 5058);
6. Undang-Undang Nomor 12 Tahun 2011 tentang Pembentukan Peraturan Perundang-Undangan (Lembaran Negara Republik Indonesia Tahun 2011 Nomor 82, Tambahan Lembaran Negara Republik Indonesia Nomor 5234);
7. Undang-Undang Nomor 23 Tahun 2014 tentang Pemerintahan Daerah (Lembaran Negara Republik Indonesia Tahun 2014 Nomor 224, Tambahan Lembaran Negara Republik Indonesia Nomor 5657) sebagaimana telah diubah beberapa kali, terakhir dengan Undang-Undang Nomor 9 Tahun 2015 tentang Perubahan Kedua atas Undang-Undang Nomor 23 Tahun 2014 tentang Pemerintahan Daerah (Lembaran Negara Republik Indonesia Tahun 2015 Nomor 58, Tambahan Lembaran Negara Republik Indonesia Nomor 5679);
8. Peraturan Pemerintah Nomor 16 Tahun 1976 tentang Perluasan Kotamadya Daerah Tingkat II Semarang (Lembaran Negara Republik Indonesia Tahun 1976 Nomor 25, Tambahan Lembaran Negara Republik Indonesia Nomor 3079);
9. Peraturan Pemerintah Nomor 79 Tahun 2005 tentang Pedoman Pembinaan dan Pengawasan Penyelenggaraan Pemerintahan Daerah (Lembaran Negara Republik Indonesia Tahun 2005 Nomor 165, Tambahan Lembaran Negara Republik Indonesia Nomor 4593);
10. Peraturan Pemerintah Nomor 20 Tahun 2006 tentang Irigasi (Lembaran Negara Republik Indonesia Tahun 2006 Nomor 46, Tambahan Lembaran Negara Republik Indonesia Nomor 4624);
11. Peraturan Menteri Pekerjaan Umum Nomor 30/PRT/M/2007 tentang Pedoman Pengembangan dan Pengelolaan Sistem Irigasi Partisipatif;
12. Peraturan Menteri Pekerjaan Umum Nomor 31/PRT/M/2007 tentang Pedoman Mengenai Komisi Irigasi;

13. Peraturan Menteri Pekerjaan Umum Nomor 32/PRT/M/2007 tentang Pedoman Operasi dan Pemeliharaan Jaringan Irigasi;
14. Peraturan Menteri Pekerjaan Umum Nomor 33/PRT/M/2007 tentang Pedoman Pemberdayaan P3A/GP3A/IP3A;
15. Peraturan Daerah Kabupaten Demak Nomor 2 Tahun 2008 tentang Urusan Pemerintahan Yang Menjadi Kewenangan Pemerintahan Daerah Kabupaten Demak (Lembaran Daerah Kabupaten Demak Tahun 2008 Nomor 2);
16. Peraturan Daerah Kabupaten Demak Nomor 4 Tahun 2010 tentang Pengembangan Pengelolaan Sistem Irigasi Partisipatif (Lembaran Daerah Kabupaten Demak Tahun 2010 Nomor 4);
17. Peraturan Bupati Demak Nomor 20 Tahun 2009 tentang Tata Kerja Komisi Irigasi dan Penyelenggaraan Forum Koordinasi Daerah Irigasi Kabupaten Demak (Berita Daerah Kabupaten Demak Tahun 2009 Nomor 20);

MEMUTUSKAN:

Menetapkan : PERATURAN BUPATI TENTANG POLA TANAM DAN RENCANA TATA TANAM MUSIM HUJAN TAHUN 2015/2016 DAN MUSIM KEMARAU TAHUN 2016.

BAB I KETENTUAN UMUM

Pasal 1

Dalam Peraturan Bupati ini yang dimaksud dengan:

1. Daerah adalah Kabupaten Demak.
2. Pemerintah Daerah adalah Bupati sebagai unsur penyelenggara Pemerintahan Daerah yang memimpin pelaksanaan urusan pemerintahan yang menjadi kewenangan daerah otonom.
3. Bupati adalah Bupati Demak.
4. Masa Tanam yang selanjutnya disingkat MT adalah musim menanam padi, tebu dan palawija baik musim penghujan maupun musim kemarau.
5. Daerah Irigasi yang selanjutnya disingkat DI adalah kesatuan wilayah atau hamparan tanah yang mendapat air irigasi dari satu jaringan irigasi sehingga suatu daerah irigasi mempunyai:
 - a. jaringan irigasi (saluran dan bangunan);
 - b. areal (hamparan tanah yang akan diberi air irigasi).

6. Jaringan Irigasi adalah saluran dan bangunan yang merupakan satu kesatuan yang diperlukan untuk pengaturan air irigasi mulai dari penyediaan, pengambilan pembagian dan penggunaan serta pembuangan air irigasi.
7. Jaringan Irigasi Teknis adalah jaringan irigasi yang bangunan-bangunannya dibuat dengan konstruksi permanent dilengkapi dengan alat ukur dan alat pengatur debit air, sehingga air irigasi yang dialirkan dapat diukur dan diatur/dikendalikan dengan baik sampai pintu sadap tersier.
8. Jaringan Irigasi Semi Teknis adalah jaringan yang bangunan-bangunannya dibuat dengan konstruksi permanen atau semi permanen dilengkapi dengan alat pengatur debit air, sehingga umumnya debit tidak dapat diukur.
9. Jaringan Irigasi Sederhana adalah jaringan irigasi yang bangunan-bangunannya dibuat dengan konstruksi semi permanen atau darurat dan tidak dilengkapi dengan alat pengukur maupun pengatur debit air.
10. Petak Tersier adalah bagian lahan dari suatu Daerah Irigasi yang menerima air dari suatu pintu sadap tersier dan mendapat pelayanan dari jaringan irigasi tersier bersangkutan.
11. Padi Izin adalah tanaman padi rendengan dan padi gadu pada areal yang sesuai dengan tata tanam yang telah disahkan oleh Komisi Irigasi.
12. Padi Tidak Izin adalah tanaman padi rendengan dan padi gadu diluar areal yang sesuai dengan rencana tata tanam yang telah disahkan oleh Komisi Irigasi.

BAB II PEMBAGIAN KELOMPOK LAHAN SAWAH

Pasal 2

- (1) Lahan sawah pada daerah jaringan irigasi dibagi menjadi kelompok-kelompok petak lahan sawah yang pembagiannya didasarkan atas kemampuan dalam mencapai efisiensi semaksimal mungkin pemanfaatan air sawah.
- (2) Kelompok-kelompok petak lahan sawah sebagaimana dimaksud pada ayat (1) diatur untuk mendapatkan pembagian air dari masing-masing Daerah Irigasi yang meliputi :
 - a. Daerah Irigasi Klambu Kiri, sistem pengairannya berasal dari Bendung Klambu Kiri dan di bagi 3 (tiga) golongan A, B dan C;
 - b. Daerah Irigasi Sedadi, sistem pengairannya berasal dari Bendung Sedadi dibagi 2 (dua) golongan A, dan B;

- c. Daerah Irigasi Glapan Timur, sistem pengairannya berasal dari Bendung Glapan dibagi menjadi 3 (tiga) golongan A, B dan C;
- d. Daerah Irigasi Glapan Barat, sistem pengairannya berasal dari Bendung Glapan dibagi menjadi 3 (tiga) golongan A, B dan C;
- e. Daerah Irigasi Guntur, sistem pengairannya berasal dari Bendung Guntur dibagi menjadi 2 (dua) golongan A dan B;
- f. Daerah Irigasi Pelayaran Buyaran, sistem pengairannya berasal dari Suplesi Guntur;
- g. Daerah Irigasi Polder Batu, sistem pengairannya berasal dari Kali Setu;
- h. Daerah Irigasi Pelayaran Sayung Batu, sistem pengairannya berasal dari Bendung Kali Dolok;
- i. Daerah Irigasi Jragung, sistem pengairannya berasal dari Bendung Jragung dibagi menjadi 3 (tiga) rotasi I, II dan III;
- j. Daerah Irigasi Dolok, sistem pengairannya berasal dari Bendung Barang dibagi menjadi 2 (dua) rotasi I dan II;
- k. Daerah Irigasi Penggaron, sistem pengairannya berasal dari Bendung Pucang Gading dibagi menjadi 2 (dua) rotasi I dan II;
- l. Daerah Irigasi Gablok, sistem pengairannya berasal dari Bendung Gablok; dan
- m. Daerah Irigasi Sumberejo, sistem pengairannya berasal dari Cekdam Sumberejo (*afvour*).

BAB III JENIS TANAMAN DAN MASA TANAM

Pasal 3

Dengan adanya tanaman padi berumur pendek atau kurang lebih berumur 4 (empat) bulan maka siklus musim dalam 1 (satu) tahun, yaitu Musim Hujan (MH) antara bulan Oktober sampai dengan Maret dan Musim Kemarau (MK) antara bulan April sampai dengan September dibagi dalam 3 (tiga) jenis Masa Tanam (MT), yaitu:

- a. Masa Tanam (MT) I : antara bulan Oktober sampai dengan Januari disebut musim hujan;
- b. Masa Tanam (MT) II : antara bulan Pebruari sampai dengan Mei disebut masa tanam awal kemarau;
- c. Masa Tanam (MT) III : antara bulan Juni sampai dengan September disebut musim tanam kemarau.

Pasal 4

- (1) Masa Tanam (MT) I dan Masa Tanam (MT) II diperuntukkan untuk tanam padi yang berumur pendek.
- (2) Guna memutuskan siklus hama padi dan menjaga tingkat kesuburan tanah, maka untuk Masa Tanam (MT) III diharuskan menanam polowijo.
- (3) Untuk tanam tebu ditetapkan selama 18 (delapan belas) bulan, mulai bulan Mei sampai dengan Oktober tahun berikutnya, yaitu dimulai dari saat pembukaan tanah penanaman, pemeliharaan sampai penebangan untuk digiling.

BAB IV

SISTEM PEMBAGIAN AIR DAN SKEMA POLA TANAM

Pasal 5

Pembagian air irigasi pada musim kemarau dilakukan secara bergilir dengan jadwal yang akan diatur lebih lanjut oleh Kepala Dinas Pekerjaan Umum, Perumahan, Pertambangan dan Energi Kabupaten Demak.

Pasal 6

Skema pola tanam dan daftar rincian areal tiap kecamatan adalah sebagaimana tercantum dalam Lampiran I dan Lampiran II yang merupakan bagian tidak terpisahkan dari Peraturan Bupati ini.

BAB V

KETENTUAN LAIN-LAIN

Pasal 7

- (1) Pola tanam dan rencana tata tanam ini berlaku untuk Musim Hujan (MH) Tahun 2015/2016 dan Musim Kemarau (MK) Tahun 2016.
- (2) Pengaturan jadwal tanam disesuaikan dengan kondisi masing-masing Daerah Irigasi.

Pasal 8

- (1) Guna memelihara kelestarian jaringan irigasi maka secara rutin setiap tahun diadakan pengeringan total selama 1 (satu) bulan untuk diadakan perbaikan jaringan irigasi, dengan mempertimbangkan kebutuhan air minum dan mandi cuci kakus (MCK).

- (2) Guna menjaga keberhasilan tanaman Masa Tanam (MT) III maka berkaitan dengan adanya pengeringan jaringan irigasi perlu diatur jenis tanaman polowijo sebagai berikut:
- a. polowijo yang membutuhkan air dialokasikan pada lahan yang mempunyai tenggang waktu mendapatkan air lebih dari 2 (dua) bulan dari mulai tutup tanam sampai awal pengeringan;
 - b. polowijo yang relatif tidak membutuhkan air dialokasikan pada lahan yang mempunyai tenggang waktu mendapatkan air kurang dari 2 (dua) bulan dari mulai tutup tanam sampai awal pengeringan.

Pasal 9

Peraturan Bupati ini mulai berlaku pada tanggal diundangkan.

Agar setiap orang mengetahuinya, memerintahkan pengundangan Peraturan Bupati ini dengan penempatannya dalam Berita Daerah Kabupaten Demak.

Ditetapkan di Demak
pada tanggal 25 Agustus 2015

BUPATI DEMAK,
ttd
MOH. DACHIRIN SAID

Diundangkan di Demak
pada tanggal 28 Agustus 2015

SEKRETARIS DAERAH KABUPATEN DEMAK,
ttd
SINGGIH SETYONO

BERITA DAERAH KABUPATEN DEMAK TAHUN 2015 NOMOR 38






SESUAI ASLINYA
MENGETAHUI :
KEPALA BAGIAN HUKUM
SETDA KABUPATEN DEMAK
ttd
MUH. RIDHODHIN, SH., MH.
PEMBINA TINGKAT I
NIP. 19650330 199603 1 001

B. DAERAH IRIGASI SEDADI

8,975 Ha

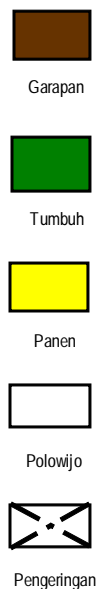
| NO | URAIAN | TAHUN 2015 | | | | | | | | TAHUN 2016 | | | | | | | | KET. | | | | | | | | | | | | |
|--|---|---------------|------|---------------|-------|-------------------|------|---------------|------|---------------|------|-------------------|------|---------------|------|---------------|------|-------------------|------|------|------|------|------|------|--------|------|------|------|------|--|
| | | Sep. | | Okt. | | Nop. | | Des. | | Jan. | | Peb. | | Maret | | April | | | Mei | | Juni | | Juli | | Agust. | | Sep. | | Okt. | |
| | | I | II | I | II | I | II | I | II | I | II | I | II | I | II | I | II | | I | II | I | II | I | II | I | II | I | II | | |
| I | S 1 GOL. A Areal : 3,471 Ha - Sal. Sek. Botosiman : 152 Ha - Sal. Sek. Sampit : 564 Ha - Sal. Sek. Mojodemak : 879 Ha - Sal. Sek. Kuwu : 463 Ha - Sal. Sek. Kuncir : 1,104 Ha - Sal. Sek. Banjarsari : 309 Ha GOL. B Areal : 4,235 Ha - Sal. Ind. Sedadi : 1,507 Ha - Sal. Sek. Tompe : 614 Ha - Sal. Sek. Brakas : 525 Ha - Sal. Sek. Luwuk : 183 Ha - Sal. Sek. Ngacir : 244 Ha - Sal. Sek. Gempol Denok : 195 Ha - Sal. Sek. Genetan : 195 Ha - Sal. Sek. Wedean : 167 Ha - Sal. Sek. Kampek : 211 Ha - Sal. Sek. Wilalung : 394 Ha | Padi 3.351 Ha | | Padi 3.351 Ha | | Polowijo 3.471 Ha | | Padi 4.121 Ha | | Padi 4.121 Ha | | Polowijo 4.235 Ha | | Padi 1.269 Ha | | Padi 1.269 Ha | | Polowijo 1.269 Ha | | | | | | | | | | | | |
| | | 1,25 | 0,80 | 0 | 1,125 | 0,80 | 0 | 1,125 | 0,80 | 0 | 0,2 | 0,25 | 0,25 | 0,25 | 0,80 | 0 | 0,25 | 0,80 | 0,25 | 0,80 | 0,25 | 0,80 | 0,25 | 0,80 | 0,25 | 0,80 | 0,25 | 0,80 | 0,25 | |
| | | 2109 | 4218 | 3464 | 2710 | 2710 | 2710 | 2695 | 1340 | 1900 | 3800 | 3255 | 2710 | 2710 | 2695 | 1340 | 434 | 868 | 868 | 868 | 868 | | | | | | | | | |
| | | | | | | | | | | | | | | | | | | | | | | | | | | | | | | |
| | | | | | | | | | | | | | | | | | | | | | | | | | | | | | | |
| | | | | | | | | | | | | | | | | | | | | | | | | | | | | | | |
| | | | | | | | | | | | | | | | | | | | | | | | | | | | | | | |
| | | | | | | | | | | | | | | | | | | | | | | | | | | | | | | |
| | | | | | | | | | | | | | | | | | | | | | | | | | | | | | | |
| | | | | | | | | | | | | | | | | | | | | | | | | | | | | | | |
| Kebutuhan Air disawah (Lt/dt) | | 4698 | 9397 | 8508 | 7621 | 7335 | 7050 | 7021 | 4003 | 5247 | 8971 | 7959 | 7456 | 7252 | 7050 | 7021 | 4003 | 1978 | 2434 | 2086 | 2244 | 2244 | 1376 | 317 | 317 | | | | | |

KET.

-  Garapan
-  Tumbuh
-  Panen
-  Polowijo
-  Pengeringan






D. DAERAH IRIGASI GLAPAN BARAT

3,542 Ha

| NO | URAIAN | TAHUN 2015 | | | | | | | | TAHUN 2016 | | | | | | | | KET. | | | | | | | | | | | | | | |
|--|---|--|----|---|----|---------------|----|---------------|----|---------------|----|---------------|----|-----------------|----|-------------------|----|-------------------|-----|-------------------|------|-------------------|------|-------------------|--------|-------------------|------|-------------------|------|----|--|---|
| | | Sep. | | Okt. | | Nop. | | Des. | | Jan. | | Peb. | | Maret | | April | | | Mei | | Juni | | Juli | | Agust. | | Sep. | | Okt. | | | |
| | | I | II | I | II | I | II | I | II | I | II | I | II | I | II | I | II | | I | II | I | II | I | II | I | II | I | II | I | II | | |
| 1 | GOL. A Areal : 887 Ha - Sal. Sek. Gubug : 887 Ha | | | | | | | | | | | | | | | | | | | | | | | | | | | | | | |  |
| Padi 887 Ha | | Padi 887 Ha | | Padi 887 Ha | | Padi 887 Ha | | Padi 887 Ha | | Padi 887 Ha | | Padi 887 Ha | | Polowijo 887 Ha | | Polowijo 887 Ha | | Polowijo 887 Ha | | Polowijo 887 Ha | | Polowijo 887 Ha | | Polowijo 887 Ha | | Polowijo 887 Ha | | Polowijo 887 Ha | | | | |
| 1,25 0,80 0 1,125 0,80 0 1,25 0,25 554 1108 909 710 710 710 710 355 497 993 852 710 710 710 710 355 111 222 222 222 222 | | 1,25 0,80 0 1,125 0,80 0 1,25 0,25 788 1576 1292 1008 1008 1008 1008 504 706 1412 1210 1008 1008 1008 504 158 315 315 315 315 | | 1,25 0,8 0 1,125 0,8 0 1,25 0,2 871 1742 1428 1115 1115 1115 1115 558 781 1561 1339 1115 1115 1115 558 174 348 348 348 348 | | | | | | | | | | | | | | | | | | | | | | | | | | | | |
| 2 | GOL. B Areal : 1,261 Ha - Sal. Sek. Glapan Barat : 481 Ha - Sal. Sek. Ketintang : 538 Ha - Sal. Sek. Bantengan : 242 Ha | | | | | | | | | | | | | | | | | | | | | | | | | | | | | | | |
| Padi 1.261 Ha | | Padi 1.261 Ha | | Padi 1.261 Ha | | Padi 1.261 Ha | | Padi 1.261 Ha | | Padi 1.261 Ha | | Padi 1.261 Ha | | Padi 1.261 Ha | | Polowijo 1.261 Ha | | Polowijo 1.261 Ha | | Polowijo 1.261 Ha | | Polowijo 1.261 Ha | | Polowijo 1.261 Ha | | Polowijo 1.261 Ha | | Polowijo 1.261 Ha | | | | |
| 1,25 0,80 0 1,125 0,80 0 1,25 0,25 788 1576 1292 1008 1008 1008 1008 504 706 1412 1210 1008 1008 1008 504 158 315 315 315 315 | | 1,25 0,8 0 1,125 0,8 0 1,25 0,2 871 1742 1428 1115 1115 1115 1115 558 781 1561 1339 1115 1115 1115 558 174 348 348 348 348 | | 2213 4426 3629 2833 2833 1417 1984 3966 3401 2833 2833 1417 443 885 885 885 | | | | | | | | | | | | | | | | | | | | | | | | | | | | |
| 3 | GOL. C Areal : 1,394 Ha - Sal. Sek. Glapan Setu : 604 Ha - Sal. Sek. Krandon : 297 Ha - Sal. Sek. Loireng : 250 Ha - Sal. Sek. Babatan : 243 Ha | | | | | | | | | | | | | | | | | | | | | | | | | | | | | | | |
| Padi 1.394 Ha | | Padi 1.394 Ha | | Padi 1.394 Ha | | Padi 1.394 Ha | | Padi 1.394 Ha | | Padi 1.394 Ha | | Padi 1.394 Ha | | Padi 1.394 Ha | | Polowijo 1.394 Ha | | Polowijo 1.394 Ha | | Polowijo 1.394 Ha | | Polowijo 1.394 Ha | | Polowijo 1.394 Ha | | Polowijo 1.394 Ha | | Polowijo 1.394 Ha | | | | |
| 1,25 0,8 0 1,125 0,8 0 1,25 0,2 871 1742 1428 1115 1115 1115 1115 558 781 1561 1339 1115 1115 1115 558 174 348 348 348 348 | | 2213 4426 3629 2833 2833 1417 1984 3966 3401 2833 2833 1417 443 885 885 885 | | | | | | | | | | | | | | | | | | | | | | | | | | | | | | |
| Kebutuhan Air disawah (Lt/dt) | | | | 2213 4426 3629 2833 2833 1417 1984 3966 3401 2833 2833 1417 443 885 885 885 | | | | | | | | | | | | | | | | | | | | | | | | | | | | |

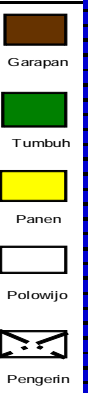
H. DAERAH IRIGASI PELAYARAN SAYUNG BATU

2,059 Ha

| NO | URAIAN | TAHUN 2015 | | | | | | | | TAHUN 2016 | | | | | | | | KET. | | | | | | | | | | | | |
|----|--|------------|----|------|------|------|------|------|------|------------|-----|------|------|-------|------|-------|-----|------|-----|-----|------|-----|------|-----|--------|----|------|----|------|--|
| | | Sep. | | Okt. | | Nop. | | Des. | | Jan. | | Peb. | | Maret | | April | | | Mei | | Juni | | Juli | | Agust. | | Sep. | | Okt. | |
| | | I | II | I | II | I | II | I | II | I | II | I | II | I | II | I | II | | I | II | I | II | I | II | I | II | I | II | I | II |
| 1 | Areal : 2,059 Ha - Sal. Sek. BW.5 : 152 Ha - Sal. Sek. DB.1 : 113 Ha - Sal. Sek. BB.2 : 99 Ha - Sal. Sek. Profat 4 : 231 Ha - Sal. Sek. Profat 2 : 471 Ha - Sal. Sek. Profat 6 : 130 Ha - Sal. Sek. Profat 7 : 216 Ha - Sal. Sek. BO.1 : 288 Ha - Sal. Sek. BO.2 : 207 Ha - Sal. Sek. BD.1 : 32 Ha - Sal. Sek. BD.2 : 55 Ha - Sal. Sek. BM.1 : 28 Ha - Sal. Sek. BM.2 : 5 Ha - Sal. Sek. BM.4 : 5 Ha - Sal. Sek. Suluh : 18 Ha - Sal. Sek. BPD.2 : 9 Ha | | | | | | | | | | | | | | | | | | | | | | | | | | | | |  Garapan  Tumbuh  Panen  Polowijo  Pengerin |
| | Kebutuhan Air disawah (Lt/dt) | | | 882 | 1765 | 1447 | 1130 | 1130 | 1130 | 1130 | 565 | 794 | 1588 | 1359 | 1130 | 1130 | 565 | 176 | 353 | 353 | 353 | 353 | 353 | 353 | 176 | | | | | |

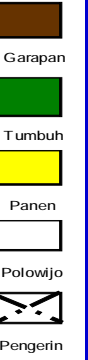
J. DAERAH IRIGASI DOLOK
1,296 HA

| NO | URAIAN | TAHUN 2015 | | | | | | | | | | TAHUN 2016 | | | | | | | | | | KET. | | | | | | | | | | | | |
|--|--|------------|------|-----------------|----|-------------|------|------|------|------|-----|------------|-----|-------------|-----|-----------------|------|------|-----|------|------|-------------------|------|-----|--------|-----|------|------|------|-----|--|--|--|--|
| | | Sep. | | Okt. | | Nop. | | Des. | | Jan. | | Peb. | | Maret | | April | | Mei | | Juni | | | Juli | | Agust. | | Sep. | | Okt. | | | | | |
| | | I | II | I | II | I | II | I | II | I | II | I | II | I | II | I | II | I | II | I | II | | I | II | I | II | I | II | I | II | | | | |
| 1 | ROTASI I Areal : 1,214 Ha - Sal. Sek. Sambak : 595 Ha - Sal. Sek. Kedawang : 546 Ha - Sal. Sek. Barang Kanan : 73 Ha | | | | | | | | | | | | | | | | | | | | | | | | | | | | | | | | | |
| | | | | | | Padi 971 Ha | | | | | | | | Padi 971 Ha | | | | | | | | Polowijo 1.214 Ha | | | | | | | | | | | | |
| | | 1,25 | | | | | | 0,80 | | | | 0 | | | | 1,125 | | | | | 0,80 | | | 0 | | | | 0,25 | | | | | | |
| | | | | Polowijo 243 Ha | | | | | | | | | | | | Polowijo 243 Ha | | | | | | | | | | | | | | | | | | |
| | | 637 | 1274 | | | 1055 | | 836 | | 836 | 836 | 806 | 388 | | 576 | 1152 | 994 | 836 | 836 | 836 | 806 | 388 | 152 | 303 | 303 | 303 | 303 | 303 | 303 | 303 | | | | |
| 2 | ROTASI II Areal : 82 Ha - Sal. Sek. Barang Kiri : 82 Ha | | | | | | | | | | | | | | | | | | | | | | | | | | | | | | | | | |
| | | | | | | Padi 66 Ha | | | | | | | | Padi 66 Ha | | | | | | | | Polowijo 82 Ha | | | | | | | | | | | | |
| | | 1,25 | | | | | | 0,80 | | | | 0 | | | | 1,125 | | | | | 0,80 | | | 0 | | | | 0,25 | | | | | | |
| | | | | Polowijo 16 Ha | | | | | | | | | | | | Polowijo 16 Ha | | | | | | | | | | | | | | | | | | |
| | | 43 | 86 | | | 71 | | 57 | | 57 | 57 | 55 | 26 | | 39 | 78 | 67 | 57 | 57 | 57 | 55 | 26 | 10 | 20 | 20 | 20 | 20 | 20 | 20 | 20 | | | | |
| Kebutuhan Air disawah (Lt/dt) | | | | | | 637 | 1317 | | 1141 | | 907 | 893 | 893 | 863 | 443 | 602 | 1191 | 1072 | 903 | 893 | 893 | 863 | 443 | 178 | 313 | 323 | 323 | 323 | 323 | | | | | |



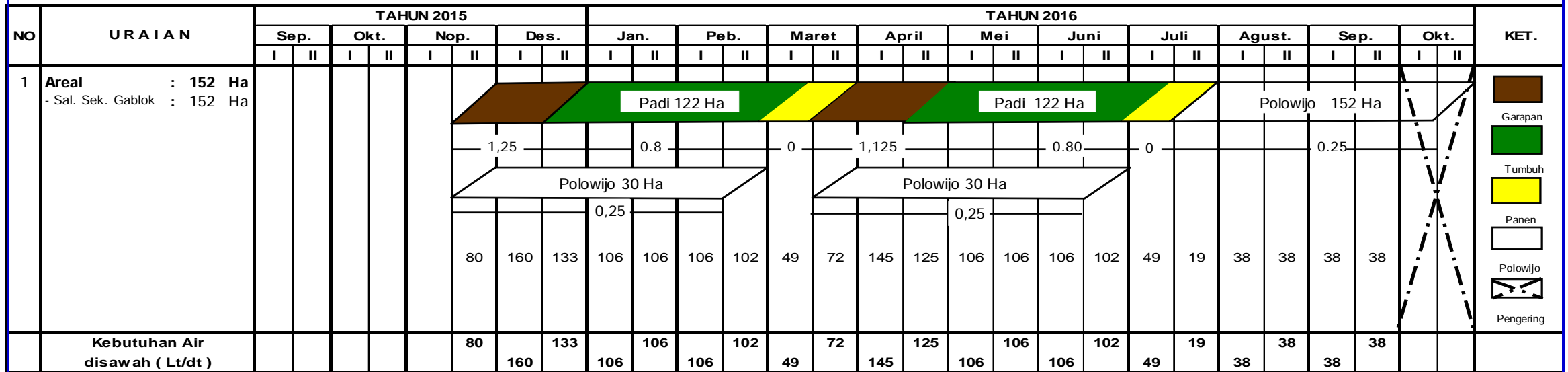
K. DAERAH IRIGASI PENGGARON
1.060 HA

| NO | URAIAN | TAHUN 2015 | | | | | | | | | | TAHUN 2016 | | | | | | | | | | KET. | | | | | | | | | | | | |
|--|--|------------|-----|-----------------|----|-------------|------|------|-----|------|-----|------------|-----|-------------|-----|-----------------|------|-----|-----|------|------|-----------------|------|-----|--------|-----|------|------|------|-----|--|--|--|--|
| | | Sep. | | Okt. | | Nop. | | Des. | | Jan. | | Peb. | | Maret | | April | | Mei | | Juni | | | Juli | | Agust. | | Sep. | | Okt. | | | | | |
| | | I | II | I | II | I | II | I | II | I | II | I | II | I | II | I | II | I | II | I | II | | I | II | I | II | I | II | I | II | | | | |
| 1 | ROTASI I Areal : 610 Ha - Sal. Sek. Mandasari : 610 Ha | | | | | | | | | | | | | | | | | | | | | | | | | | | | | | | | | |
| | | | | | | Padi 488 Ha | | | | | | | | Padi 488 Ha | | | | | | | | Polowijo 610 Ha | | | | | | | | | | | | |
| | | 1,25 | | | | | | 0,80 | | | | 0 | | | | 1,125 | | | | | 0,80 | | | 0 | | | | 0,25 | | | | | | |
| | | | | Polowijo 122 Ha | | | | | | | | | | | | Polowijo 122 Ha | | | | | | | | | | | | | | | | | | |
| | | 320 | 640 | | | 530 | | 420 | | 420 | 420 | 405 | 195 | | 289 | 579 | 499 | 420 | 420 | 420 | 405 | 195 | 76 | 153 | 153 | 153 | 153 | 153 | 153 | 153 | | | | |
| 2 | ROTASI II Areal : 450 Ha - Sal. Sek. Legok : 349 Ha - Sal. Sek. Grajen : 101 Ha | | | | | | | | | | | | | | | | | | | | | | | | | | | | | | | | | |
| | | | | | | Padi 360 Ha | | | | | | | | Padi 360 Ha | | | | | | | | Polowijo 450 Ha | | | | | | | | | | | | |
| | | 1,25 | | | | | | 0,80 | | | | 0 | | | | 1,125 | | | | | 0,80 | | | 0 | | | | 0,25 | | | | | | |
| | | | | Polowijo 90 Ha | | | | | | | | | | | | Polowijo 90 Ha | | | | | | | | | | | | | | | | | | |
| | | 236 | 472 | | | 391 | | 310 | | 310 | 310 | 299 | 144 | | 213 | 427 | 368 | 310 | 310 | 310 | 299 | 144 | 56 | 113 | 113 | 113 | 113 | 113 | 113 | 113 | | | | |
| Kebutuhan Air disawah (Lt/dt) | | | | | | 556 | 1112 | | 921 | | 730 | 730 | 730 | 704 | 339 | 502 | 1006 | 867 | 730 | 730 | 730 | 704 | 339 | 132 | 266 | 266 | 266 | 266 | 266 | | | | | |



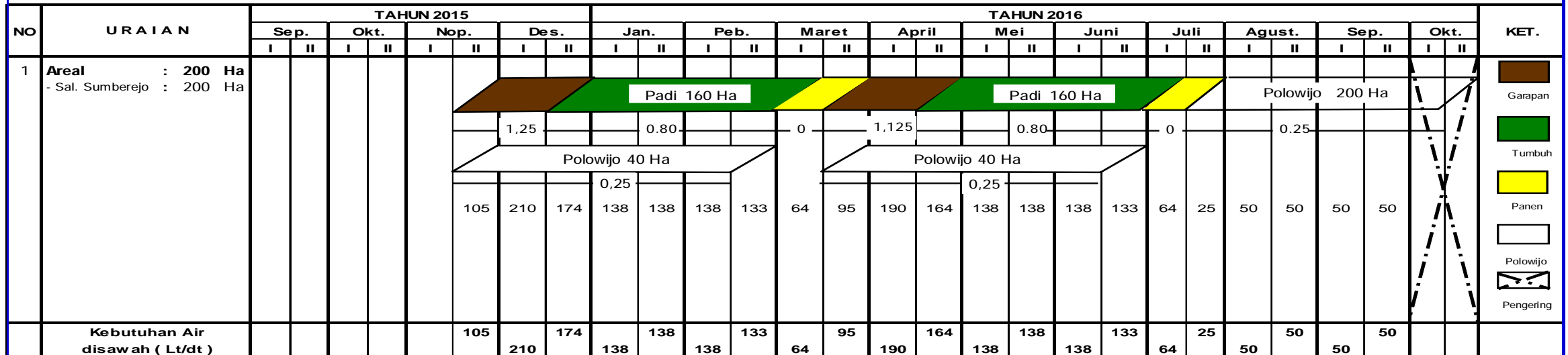
L. DAERAH IRIGASI GABLOK

152 HA



M. DAERAH IRIGASI SUMBEREJO

200 HA



BUPATI DEMAK,
ttd
MOH. DACHIRIN SAID



LAMPIRAN II
 PERATURAN BUPATI DEMAK
 NOMOR 38 TAHUN 2015
 TENTANG
 POLA TANAM DAN RENCANA TATA TANAM MUSIM
 HUJAN TAHUN 2015/2016 DAN MUSIM KEMARAU
 TAHUN 2016

A. DAFTAR RINCIAN AREAL TIAP KECAMATAN POLA TANAM DAN RENCANA TATA TANAM MASA TANAM 2015/2016 KABUPATEN DEMAK

| NO. | KECAMATAN | | | DAERAH IRIGASI | LUAS SAWAH IRIGASI (Ha) | P A D I | | | P O L O W I J O | | | JUMLAH LUAS RENCANA | | | KETERANGAN |
|-----------------------------|--------------|-------|----|---|-----------------------------------|-----------------------------------|-----------------------------------|-----------------------|------------------------|------------------------|-----------------------------------|-----------------------------------|-----------------------------------|-----------------------------------|-----------------|
| | | | | | | MASA TANAM I | MASA TANAM II | MASA TANAM III | MASA TANAM I | MASA TANAM II | MASA TANAM III | MASA TANAM I | MASA TANAM II | MASA TANAM III | |
| 1 | 2 | | | 3 | 4 | 5 | 6 | 7 | 8 | 9 | 10 | 11 | 12 | 13 | 14 |
| A. AREAL PENGELOLAAN | | | | | | | | | | | | | | | |
| 1. | Karanganyar | 5,180 | Ha | Klambu Kiri | 5,180 | 4,624 | 4,624 | - | 556 | 556 | 3,170 | 5,180 | 5,180 | 3,170 | |
| 2. | Mijen | 4,272 | Ha | Klambu Kiri | 4,272 | 3,734 | 3,734 | - | 538 | 538 | 1,914 | 4,272 | 4,272 | 1,914 | |
| 3. | Wedung | 5,422 | Ha | Klambu Kiri | 5,422 | 5,341 | 5,341 | - | 81 | 81 | 474 | 5,422 | 5,422 | 474 | |
| 4. | Gajah | 3,679 | Ha | Klambu Kiri Sedadi | 1,911 1,768 | 1,911 1,686 | 1,911 1,686 | - - | - 82 | - 82 | 1,911 1,768 | 1,911 1,768 | 1,911 1,768 | 1,911 1,768 | |
| 5. | Wonosalam | 3,914 | Ha | Sedadi Klambu Kiri Glapan Timur | 1,983 128 1,803 | 1,959 128 1,803 | 1,959 128 1,803 | - - - | 24 - - | 24 - - | 1,983 128 1,803 | 1,983 128 1,803 | 1,983 128 1,803 | 1,983 128 1,803 | |
| 6. | Bonang | 2,141 | Ha | Klambu Kiri Glapan Timur | 1,370 771 | 1,370 771 | 1,370 771 | - - | - - | - - | 975 771 | 1,370 771 | 1,370 771 | 975 771 | |
| 7. | Demak | 4,047 | Ha | Klambu Kiri Sedadi Glapan Timur | 2,366 226 1,455 | 2,324 226 1,455 | 2,324 226 1,455 | - - - | 42 - - | 42 - - | 2,366 226 1,455 | 2,366 226 1,455 | 2,366 226 1,455 | 2,366 226 1,455 | |
| 8. | Dempet | 3,937 | Ha | Sedadi Sedadi Godong Glapan Timur | 3,697 123 117 | 3,569 123 117 | 3,569 123 117 | - - - | 128 - - | 128 - - | 3,697 123 117 | 3,697 123 117 | 3,697 123 117 | 3,697 123 117 | |
| 9. | Kebonagung | 2,953 | Ha | Sedadi Glapan Timur Sedadi Godong | 32 1,775 1,146 | 32 1,775 1,146 | 32 1,775 1,146 | - - - | - - - | - - - | 32 1,775 1,146 | 32 1,775 1,146 | 32 1,775 1,146 | 32 1,775 1,146 | |
| 10. | Karangtengah | 3,385 | Ha | Polder Batu Pel. Buyaran Guntur Pel. Sayung Batu Glapan Barat | 366 608 1,407 507 497 | 366 608 1,407 507 497 | 366 608 1,407 507 497 | - - - - - | - - - - - | - - - - - | 366 608 1,407 507 497 | 366 608 1,407 507 497 | 366 608 1,407 507 497 | 366 608 1,407 507 497 | |
| 11. | Guntur | 3,858 | Ha | Guntur Jragung Glapan Barat | 629 1,141 2,088 | 629 912 2,088 | 629 912 2,088 | - - - | - 229 - | - 229 - | 629 1,141 2,088 | 629 1,141 2,088 | 629 1,141 2,088 | 629 1,141 2,088 | |
| 12. | Sayung | 2,940 | Ha | Pel. Buyaran Pel. Sayung Batu Penggaron Glapan Barat | 301 1,552 448 639 | 301 905 358 639 | 301 905 358 639 | - - - - | - - 90 - | - - 90 - | 301 905 448 639 | 301 905 448 639 | 301 905 448 639 | 301 905 448 639 | 647 Ha (abrasi) |
| 13. | Karangawen | 2,861 | Ha | Dolok Jragung Glapan Barat | 383 2,217 261 | 306 1,773 261 | 306 1,773 261 | - - - | 77 444 - | 77 444 - | 383 2,217 261 | 383 2,217 261 | 383 2,217 261 | 383 2,217 261 | |
| 14. | Mranggen | 2,277 | Ha | Dolok Jragung Penggaron Glapan Barat | 913 695 612 57 | 731 556 490 57 | 731 556 490 57 | - - - - | 182 139 122 - | 182 139 122 - | 913 695 612 57 | 913 695 612 57 | 913 695 612 57 | 913 695 612 57 | |
| Sub Jumlah A : | | | | | 50,866 | 47,485 | 47,485 | - | 2,734 | 2,734 | 40,508 | 50,219 | 50,219 | 40,508 | 647 Ha (abrasi) |
| B. AREAL PEMBINAAN | | | | | | | | | | | | | | | |
| 1. | Karangawen | 152 | Ha | Gablok | 152 | 122 | 122 | - | 30 | 30 | 152 | 152 | 152 | 152 | |
| 2. | Mranggen | 200 | Ha | Sumberejo | 200 | 160 | 160 | - | 40 | 40 | 200 | 200 | 200 | 200 | |
| Sub Jumlah B : | | | | | 352 | 282 | 282 | - | 70 | 70 | 352 | 352 | 352 | 352 | |
| Total Jumlah : | | | | | 51,218 | 47,767 | 47,767 | - | 2,804 | 2,804 | 40,860 | 50,571 | 50,571 | 40,860 | 647 Ha (abrasi) |

B. DAFTAR RINCIAN AREAL TIAP DAERAH IRIGASI POLA TANAM DAN RENCANA TATA TANAM MASA TANAM 2015/2016 KABUPATEN DEMAK

| NO. | DAERAH IRIGASI | | | KECAMATAN | LUAS SAWAH IRIGASI (Ha) | PADI | | | POLOWIJO | | | JUMLAH LUAS RENCANA | | | KETERANGAN |
|-----------------------------|-------------------|--------|----|--------------|-------------------------|--------------|---------------|----------------|--------------|---------------|----------------|---------------------|---------------|----------------|-----------------|
| | | | | | | MASA TANAM I | MASA TANAM II | MASA TANAM III | MASA TANAM I | MASA TANAM II | MASA TANAM III | MASA TANAM I | MASA TANAM II | MASA TANAM III | |
| 1 | 2 | | | 3 | 4 | 5 | 6 | 7 | 8 | 9 | 10 | 11 | 12 | 13 | 14 |
| A. AREAL PENGELOLAAN | | | | | | | | | | | | | | | |
| 1. | Klambu Kiri | 20,649 | Ha | Karanganyar | 5,180 | 4,624 | 4,624 | - | 556 | 556 | 3,170 | 5,180 | 5,180 | 3,170 | |
| | | | | Mijen | 4,272 | 3,734 | 3,734 | - | 538 | 538 | 1,914 | 4,272 | 4,272 | 1,914 | |
| | | | | Wedung | 5,422 | 5,341 | 5,341 | - | 81 | 81 | 474 | 5,422 | 5,422 | 474 | |
| | | | | Wonosalam | 128 | 128 | 128 | - | - | - | 128 | 128 | 128 | 128 | |
| | | | | Gajah | 1,911 | 1,911 | 1,911 | - | - | - | 1,911 | 1,911 | 1,911 | 1,911 | |
| | | | | Bonang | 1,370 | 1,370 | 1,370 | - | - | - | 975 | 1,370 | 1,370 | 975 | |
| | | | | Demak | 2,366 | 2,324 | 2,324 | - | 42 | 42 | 2,366 | 2,366 | 2,366 | 2,366 | |
| 2. | Sedadi | 8,975 | Ha | Dempet | 3,820 | 3,692 | 3,692 | - | 128 | 128 | 3,820 | 3,820 | 3,820 | 3,820 | |
| | | | | Wonosalam | 1,983 | 1,959 | 1,959 | - | 24 | 24 | 1,983 | 1,983 | 1,983 | 1,983 | |
| | | | | Demak | 226 | 226 | 226 | - | - | - | 226 | 226 | 226 | 226 | |
| | | | | Gajah | 1,768 | 1,686 | 1,686 | - | 82 | 82 | 1,768 | 1,768 | 1,768 | 1,768 | |
| | | | | Kebonagung | 1,178 | 1,178 | 1,178 | - | - | - | 1,178 | 1,178 | 1,178 | 1,178 | |
| 3. | Dolok | 1,296 | Ha | Karangawen | 383 | 306 | 306 | - | 77 | 77 | 383 | 383 | 383 | 383 | |
| | | | | Mranggen | 913 | 731 | 731 | - | 182 | 182 | 913 | 913 | 913 | 913 | |
| 4. | Pelayaran Buyaran | 909 | Ha | Karangtengah | 608 | 608 | 608 | - | - | - | 608 | 608 | 608 | 608 | |
| | | | | Sayung | 301 | 301 | 301 | - | - | - | 301 | 301 | 301 | 301 | |
| 5. | Guntur | 2,036 | Ha | Karangtengah | 1,407 | 1,407 | 1,407 | - | - | - | 1,407 | 1,407 | 1,407 | 1,407 | |
| | | | | Guntur | 629 | 629 | 629 | - | - | - | 629 | 629 | 629 | 629 | |
| 6. | Jragung | 4,053 | Ha | Guntur | 1,141 | 912 | 912 | - | 229 | 229 | 1,141 | 1,141 | 1,141 | 1,141 | |
| | | | | Karangawen | 2,217 | 1,773 | 1,773 | - | 444 | 444 | 2,217 | 2,217 | 2,217 | 2,217 | |
| | | | | Mranggen | 695 | 556 | 556 | - | 139 | 139 | 695 | 695 | 695 | 695 | |
| 7. | Pel. Sayung Batu | 2,059 | Ha | Sayung | 1,552 | 905 | 905 | - | - | - | 905 | 905 | 905 | 905 | 647 Ha (abrasi) |
| | | | | Karangtengah | 507 | 507 | 507 | - | - | - | 507 | 507 | 507 | 507 | |
| 8. | Penggaron | 1,060 | Ha | Mranggen | 612 | 490 | 490 | - | 122 | 122 | 612 | 612 | 612 | 612 | |
| | | | | Sayung | 448 | 358 | 358 | - | 90 | 90 | 448 | 448 | 448 | 448 | |
| 9. | Glapan Timur | 5,921 | Ha | Bonang | 771 | 771 | 771 | - | - | - | 771 | 771 | 771 | 771 | |
| | | | | Dempet | 117 | 117 | 117 | - | - | - | 117 | 117 | 117 | 117 | |
| | | | | Demak | 1,455 | 1,455 | 1,455 | - | - | - | 1,455 | 1,455 | 1,455 | 1,455 | |
| | | | | Wonosalam | 1,803 | 1,803 | 1,803 | - | - | - | 1,803 | 1,803 | 1,803 | 1,803 | |
| | | | | Kebonagung | 1,775 | 1,775 | 1,775 | - | - | - | 1,775 | 1,775 | 1,775 | 1,775 | |
| 10. | Glapan barat | 3,542 | Ha | Sayung | 639 | 639 | 639 | - | - | - | 639 | 639 | 639 | 639 | |
| | | | | Karangtengah | 497 | 497 | 497 | - | - | - | 497 | 497 | 497 | 497 | |
| | | | | Guntur | 2,088 | 2,088 | 2,088 | - | - | - | 2,088 | 2,088 | 2,088 | 2,088 | |
| | | | | Karangawen | 261 | 261 | 261 | - | - | - | 261 | 261 | 261 | 261 | |
| | | | | Mranggen | 57 | 57 | 57 | - | - | - | 57 | 57 | 57 | 57 | |
| 11. | Polder Batu | 366 | Ha | Karangtengah | 366 | 366 | 366 | - | - | - | 366 | 366 | 366 | 366 | |
| Sub Jumlah A : | | | | | 50,866 | 47,485 | 47,485 | - | 2,734 | 2,734 | 40,508 | 50,219 | 50,219 | 40,508 | 647 Ha (abrasi) |
| B. AREAL PEMBINAAN | | | | | | | | | | | | | | | |
| 1. | Gablok | 152 | Ha | Karangawen | 152 | 122 | 122 | - | 30 | 30 | 152 | 152 | 152 | 152 | |
| 2. | Sumberejo | 200 | Ha | Mranggen | 200 | 160 | 160 | - | 40 | 40 | 200 | 200 | 200 | 200 | |
| Sub Jumlah B : | | | | | 352 | 282 | 282 | - | 70 | 70 | 352 | 352 | 352 | 352 | |
| Total Jumlah : | | | | | 51,218 | 47,767 | 47,767 | - | 2,804 | 2,804 | 40,860 | 50,571 | 50,571 | 40,860 | 647 Ha (abrasi) |

C. AREAL TIAP DAERAH IIRIGASI KECAMATAN

| KECAMATAN | DESA/ KELURAHAN | D.I KLAMBU KIRI | D.I SEDADI | D.I GLAPAN TIMUR | D.I GLAPAN BARAT | D.I GUNTUR | D.I PELY BUYARAN | D.I POLDER BATU | D.I PELY SAYUNG BATU | D.I JRAGUNG | D.I DOLOK | D.I GABLOK | D.I SUMBEREJO | D.I PENGGARON | JUMLAH | KETERANGAN |
|------------|--------------------|-----------------------|---------------|------------------------|------------------------|---------------|---------------------|-----------------------|----------------------------|----------------|--------------|---------------|---------------|------------------|--------|------------|
| | | Ha | Ha | Ha | Ha | Ha | Ha | Ha | Ha | Ha | Ha | Ha | Ha | Ha | Ha | |
| KEBONAGUNG | BABAD | | 96 | 102 | | | | | | | | | | | 198 | |
| KEBONAGUNG | KEBONAGUNG | | | 245 | | | | | | | | | | | 245 | |
| KEBONAGUNG | KLAMPOK LOR | | | 47 | | | | | | | | | | | 47 | |
| KEBONAGUNG | MANGUNAN LOR | | | 216 | | | | | | | | | | | 216 | |
| KEBONAGUNG | MANGUNREJO | | 288 | | | | | | | | | | | | 288 | |
| KEBONAGUNG | MEGONTEN | | 126 | 135 | | | | | | | | | | | 261 | |
| KEBONAGUNG | MIJEN | | | 192 | | | | | | | | | | | 192 | |
| KEBONAGUNG | POILANGWETAN | | | 99 | | | | | | | | | | | 99 | |
| KEBONAGUNG | PRIGI | | | 109 | | | | | | | | | | | 109 | |
| KEBONAGUNG | SARIMULYO | | | 239 | | | | | | | | | | | 239 | |
| KEBONAGUNG | SOKO KIDUL | | 255 | | | | | | | | | | | | 255 | |
| KEBONAGUNG | SOLOWIRE | | | 135 | | | | | | | | | | | 135 | |
| KEBONAGUNG | TLOGOSIH | | 110 | 256 | | | | | | | | | | | 366 | |
| KEBONAGUNG | WERDOYO | | 303 | | | | | | | | | | | | 303 | |
| | JUMLAH | | 1178 | 1775 | | | | | | | | | | | 2953 | |

AREAL PERDI

| KECAMATAN | DESA/ KELURAHAN | D.I KLAMBU KIRI | D.I SEDADI | D.I GLAPAN TIMUR | D.I GLAPAN BARAT | D.I GUNTUR | D.I PELY BUYARAN | D.I POLDER BATU | D.I PELY SAYUNG BATU | D.I JRAGUNG | D.I DOLOK | D.I GABLOK | D.I SUMBEREJO | D.I PENGGARON | JUMLAH | KETERANGAN |
|-----------|--------------------|-----------------------|---------------|------------------------|------------------------|---------------|---------------------|-----------------------|----------------------------|----------------|--------------|---------------|---------------|------------------|--------|------------|
| | | Ha | Ha | Ha | Ha | Ha | Ha | Ha | Ha | Ha | Ha | Ha | Ha | Ha | | |
| MIJEN | MLATEN | 424 | | | | | | | | | | | | | 424 | |
| MIJEN | NGEGOT | 73 | | | | | | | | | | | | | 73 | |
| MIJEN | NGELO KULON | 110 | | | | | | | | | | | | | 110 | |
| MIJEN | NGELOWETAN | 337 | | | | | | | | | | | | | 337 | |
| MIJEN | PASIR | 806 | | | | | | | | | | | | | 806 | |
| MIJEN | PECUK | 188 | | | | | | | | | | | | | 188 | |
| MIJEN | REJOSARI | 507 | | | | | | | | | | | | | 507 | |
| MIJEN | TANGGUL | 270 | | | | | | | | | | | | | 270 | |
| MIJEN | BAKUNG | 167 | | | | | | | | | | | | | 167 | |
| MIJEN | BANTENG MA | 310 | | | | | | | | | | | | | 310 | |
| MIJEN | BERMI | 117 | | | | | | | | | | | | | 117 | |
| MIJEN | GEMPOLSONG | 56 | | | | | | | | | | | | | 56 | |
| MIJEN | GENENG | 137 | | | | | | | | | | | | | 137 | |
| MIJEN | JLEPER | 396 | | | | | | | | | | | | | 396 | |
| MIJEN | MIJEN | 374 | | | | | | | | | | | | | 374 | |
| | JUMLAH | 4272 | | | | | | | | | | | | | 4272 | |

AREAL PERDI

| KECAMATAN | DESA/ KELURAHAN | D.I KLAMBU KIRI | D.I SEDADI | D.I GLAPAN TIMUR | D.I GLAPAN BARAT | D.I GUNTUR | D.I PELY BUYARAN | D.I POLDER BATU | D.I PELY SAYUNG BATU | D.I JIRAGUNG | D.I DOLOK | D.I GABLOK | D.I SUMBEREJO | D.I PENGGARON | JUMLAH | KERANGAN |
|-----------|--------------------|-----------------------|---------------|------------------------|------------------------|---------------|---------------------|--------------------|----------------------------|-----------------|--------------|---------------|------------------|------------------|--------|----------|
| | | Ha | Ha | Ha | Ha | Ha | Ha | Ha | Ha | Ha | Ha | Ha | Ha | Ha | Ha | |
| DEMAK | BANGO | 213 | 31 | | | | | | | | | | | | 244 | |
| DEMAK | BETOKAN | 193 | | | | | | | | | | | | | 193 | |
| DEMAK | BINTORO | 73 | 38 | 64 | | | | | | | | | | | 175 | |
| DEMAK | BOLO | | 126 | | | | | | | | | | | | 126 | |
| DEMAK | CABEAN | 368 | | | | | | | | | | | | | 368 | |
| DEMAK | DONOREJO | | | 57 | | | | | | | | | | | 57 | |
| DEMAK | KADILANGU | | 11 | 101 | | | | | | | | | | | 112 | |
| DEMAK | KALICILIK | | | 239 | | | | | | | | | | | 239 | |
| DEMAK | KALIKONDANG | | | | | | | | | | | | | | 0 | |
| DEMAK | KARANGMLATI | | | 300 | | | | | | | | | | | 300 | |
| DEMAK | KATONSARI | | | 123 | | | | | | | | | | | 123 | |
| DEMAK | KEDONDONG | 185 | | | | | | | | | | | | | 185 | |
| DEMAK | MANGUNJIWAN | | | 410 | | | | | | | | | | | 410 | |
| DEMAK | MULYOREJO | 195 | | | | | | | | | | | | | 195 | |
| DEMAK | RAJI | 364 | | | | | | | | | | | | | 364 | |
| DEMAK | SEDO | 154 | 20 | | | | | | | | | | | | 174 | |
| DEMAK | SINGOREJO | | | 45 | | | | | | | | | | | 45 | |
| DEMAK | TEMPURAN | 241 | | | | | | | | | | | | | 241 | |
| DEMAK | TURIREJO | 380 | | | | | | | | | | | | | 380 | |
| | JUMLAH | 2366 | 226 | 1339 | | | | | | | | | | | 3,931 | |

AREAL PERDI

| KECAMATAN | DESA/ KELURAHAN | D.I KLAMBU KIRI | D.I SEDADI | D.I GLAPAN TIMUR | D.I GLAPAN BARAT | D.I GUNTUR | D.I PELY BUYARAN | D.I POLDER BATU | D.I PELY SAYUNG BATU | D.I JIRAGUNG | D.I DOLOK | D.I GABLOK | D.I SUMBEREJO | D.I PENGGARON | JUMLAH | KETERANGAN |
|-----------|--------------------|-----------------------|---------------|------------------------|------------------------|---------------|---------------------|--------------------|----------------------------|-----------------|--------------|---------------|------------------|------------------|--------|------------|
| | | Ha | Ha | Ha | Ha | Ha | Ha | Ha | Ha | Ha | Ha | Ha | Ha | Ha | Ha | |
| MRANGGEN | BANDUNGREJO | | | | | | | | | | | | | | - | |
| MRANGGEN | BANYUMENENG | | | | | | | | | | 360 | | | | 360 | |
| MRANGGEN | BATURSARI | | | | | | | | | | | | | 52 | 52 | |
| MRANGGEN | BRUMBUNG | | | | | | | | | | | | | 52 | 52 | |
| MRANGGEN | CANDISARI | | | | 57 | | | | | 56 | | | | | 113 | |
| MRANGGEN | JAMUS | | | | | | | | | | | | | 110 | 110 | |
| MRANGGEN | KALITENGAH | | | | | | | | | | | | | | - | |
| MRANGGEN | KANGKUNG | | | | | | | | | | 130 | | | | 130 | |
| MRANGGEN | KARANGSONO | | | | | | | | | 187 | | | | | 187 | |
| MRANGGEN | KEBONBATUR | | | | | | | | | | 20 | | | | 20 | |
| MRANGGEN | KEMBANGARUM | | | | | | | | | 157 | | | | | 157 | |
| MRANGGEN | MENUR | | | | | | | | | | | | | 181 | 181 | |
| MRANGGEN | MRANGGEN | | | | | | | | | | 5 | | | | 5 | |
| MRANGGEN | NGEMPLAK | | | | | | | | | | | | | 42 | 42 | |
| MRANGGEN | SUMBEREJO | | | | | | | | | | 398 | | 200 | | 598 | |
| MRANGGEN | TAMANSARI | | | | | | | | | 107 | | | | | 107 | |
| MRANGGEN | WARU | | | | | | | | | | | | | 150 | 150 | |
| MRANGGEN | WRINGIN JAJAR | | | | | | | | | | | | | 25 | 25 | |
| MRANGGEN | TEGAL ARUM | | | | | | | | | 188 | | | | | 188 | |
| | JUMLAH | | | | 57 | | | | | 695 | 913 | | 200 | 612 | 2,477 | |

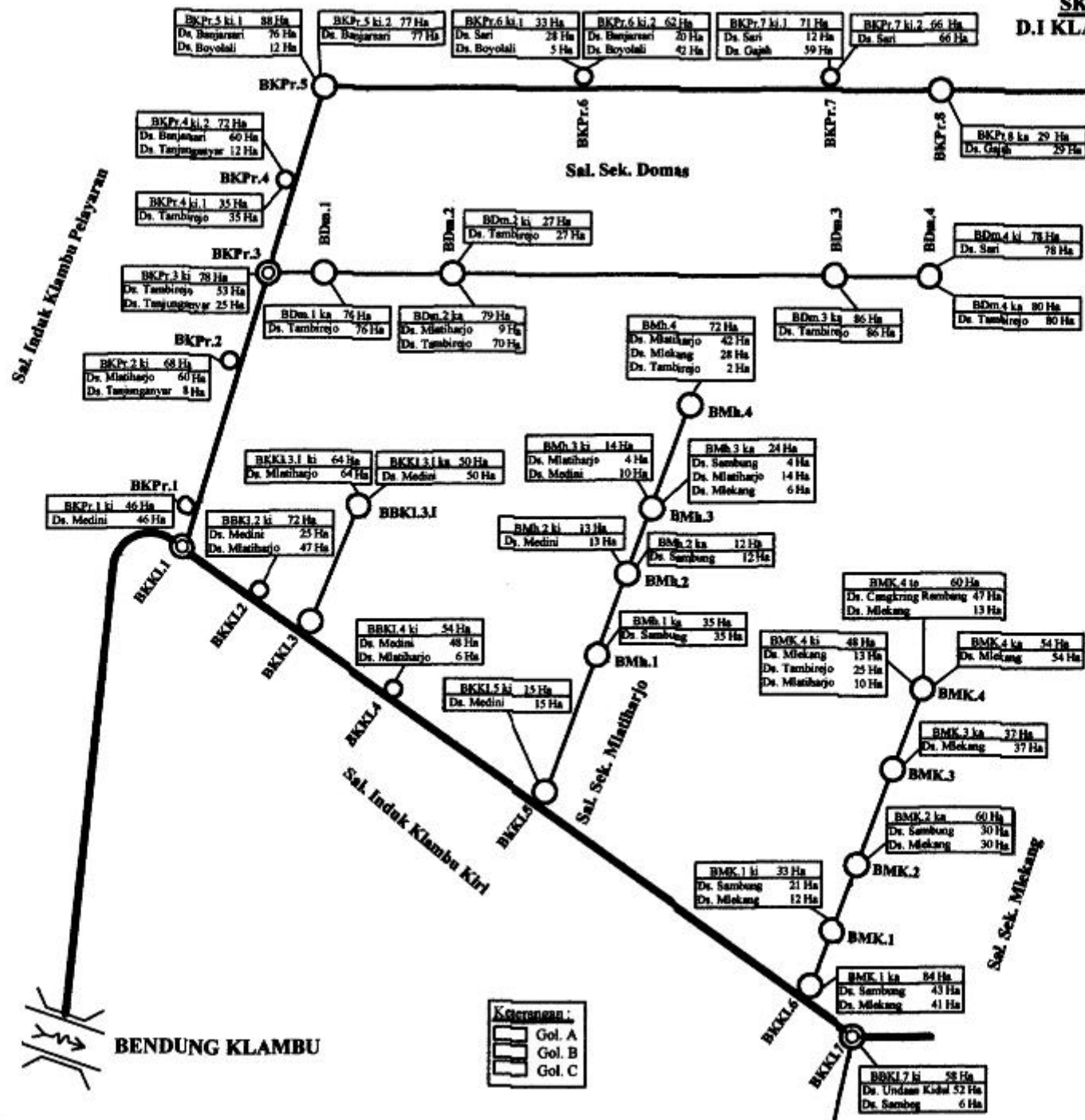
| KECAMATAN | DESA/ KELURAHAN | D.I KLAMBU KIRI | D.I SEDADI | D.I GLAPAN TIMUR | D.I GLAPAN BARAT | D.I GUNTUR | D.I PELY BUYARAN | D.I POLDER BATU | D.I PELY SAYUNG BATU | D.I JRAGUNG | D.I DOLOK | D.I GABLOK | D.I SUMBEREJO | D.I PENGGARON | JUMLAH | KETERANGAN |
|------------|--------------------|--------------------|---------------|------------------------|------------------------|---------------|---------------------|-----------------------|----------------------------|----------------|--------------|---------------|------------------|------------------|--------|------------|
| | | Ha | Ha | Ha | Ha | Ha | Ha | Ha | Ha | Ha | Ha | Ha | Ha | Ha | Ha | |
| KARANGAWEN | BRAMBANG | | | | | | | | | 187 | | | | | 187 | |
| KARANGAWEN | BUMIREJO | | | | | | | | | 138 | | | | | 138 | |
| KARANGAWEN | JRAGUNG | | | | | | | | | | 104 | | | | 104 | |
| KARANGAWEN | KURIPAN | | | | | | | | | 319 | | | | | 319 | |
| KARANGAWEN | MARGOHAYU | | | | | | | | | | | | | | 0 | |
| KARANGAWEN | PUNDENARUM | | | | | | | | | 340 | | | | | 340 | |
| KARANGAWEN | KARANGAWEN | | | | 121 | | | | | 95 | | | | | 216 | |
| KARANGAWEN | REJOSARI | | | | | | | | | 321 | | | | | 321 | |
| KARANGAWEN | SIDO REJO | | | | 140 | | | | | 44 | | | | | 184 | |
| KARANGAWEN | TELUK | | | | | | | | | 500 | | | | | 500 | |
| KARANGAWEN | TLOGOREJO | | | | | | | | | 273 | | 72 | | | 345 | |
| KARANGAWEN | WONOSEKAR | | | | | | | | | | 279 | 80 | | | 359 | |
| JUMLAH | | | | | 261 | | | | | 2217 | 383 | 152 | | | 3,013 | |

| KECAMATAN | DESA/ KELURAHAN | D.I KLAMBU KIRI | D.I SEDADI | D.I GLAPAN TIMUR | D.I GLAPAN BARAT | D.I GUNTUR | D.I PELY BUYARAN | D.I POLDER BATU | D.I PELY SAYUNG BATU | D.I JRAGUNG | D.I DOLOK | D.I GABLOK | D.I SUMBEREJO | D.I PENGGARON | JUMLAH | KETERANGAN |
|-----------|--------------------|-----------------------|---------------|------------------------|------------------------|---------------|---------------------|-----------------------|----------------------------|----------------|--------------|---------------|------------------|------------------|--------|------------|
| | | Ha | Ha | Ha | Ha | Ha | Ha | Ha | Ha | Ha | Ha | Ha | Ha | Ha | | |
| SAYUNG | BANJARSARI | | | | | | 36 | | 31 | | | | | | 67 | |
| SAYUNG | BEDONO | | | | | | | | | | | | | | - | |
| SAYUNG | BULUSARI | | | | 29 | | | | | | | | | 30 | 59 | |
| SAYUNG | DOMBO | | | | | | | | | | | | | 65 | 65 | |
| SAYUNG | GEMULAK | | | | | | | | 245 | | | | | | 245 | |
| SAYUNG | JETAKSARI | | | | | | | | | | | | | | - | |
| SAYUNG | KALISARI | | | | | | | | | | | | | 108 | 108 | |
| SAYUNG | KARANGASEM | | | | | | | | | | | | | 79 | 79 | |
| SAYUNG | LOIRENG | | | | 130 | | | | 79 | | | | | | 209 | |
| SAYUNG | PERAMPELAN | | | | | | | | | | | | | 45 | 45 | |
| SAYUNG | PILANGSARI | | | | 103 | | | | | | | | | | 103 | |
| SAYUNG | PURWOSARI | | | | | | | | 5 | | | | | | 5 | |
| SAYUNG | SAYUNG | | | | 137 | | | | | | | | | 121 | 258 | |
| SAYUNG | SIDOGEMAH | | | | | | | | 94 | | | | | | 94 | |
| SAYUNG | SIDOREJO | | | | | | 265 | | 380 | | | | | | 645 | |
| SAYUNG | SRIWULAN | | | | | | | | | | | | | | - | |
| SAYUNG | SURODADI | | | | | | | | | | | | | | - | |
| SAYUNG | TAMBAKROTO | | | | 240 | | | | | | | | | | 240 | |
| SAYUNG | TIMBULSLOKO | | | | | | | | 24 | | | | | | 24 | |
| SAYUNG | TUGU | | | | | | | | 694 | | | | | | 694 | |
| JUMLAH | | | | | 639 | | 301 | | 1552 | | | | | 448 | 2,940 | |

| KECAMATAN | DESA/ KELURAHAN | D.I KLAMBU KIRI | D.I SEDADI | D.I GLAPAN TIMUR | D.I GLAPAN BARAT | D.I GUNTUR | D.I PELY BUYARAN | D.I POLDER BATU | D.I PELY SAYUNG BATU | D.I JRAGUNG | D.I DOLOK | D.I GABLOK | D.I SUMBEREJO | D.I PENGGARON | JUMLAH | KETERANGAN |
|-----------|--------------------|-----------------------|---------------|------------------------|------------------------|---------------|---------------------|-----------------------|----------------------------|----------------|--------------|---------------|------------------|------------------|--------|------------|
| | | Ha | Ha | Ha | Ha | Ha | Ha | Ha | Ha | Ha | Ha | Ha | Ha | Ha | Ha | |
| GUNTUR | BAKALREJO | | | | | 393 | | | | 21 | | | | | 414 | |
| GUNTUR | BANJAREJO | | | | 194 | | | | | | | | | | 194 | |
| GUNTUR | BLERONG | | | | 234 | | | | | | | | | | 234 | |
| GUNTUR | BOGOSARI | | | | | | | | | 256 | | | | | 256 | |
| GUNTUR | BUMUHARJO | | | | 72 | 41 | | | | | | | | | 113 | |
| GUNTUR | GAJI | | | | 244 | | | | | | | | | | 244 | |
| GUNTUR | GUNTUR | | | | | 47 | | | | 182 | | | | | 229 | |
| GUNTUR | KRADON | | | | 119 | | | | | | | | | | 119 | |
| GUNTUR | PAMONGAN | | | | | | | | | 211 | | | | | 211 | |
| GUNTUR | SARIREJO | | | | 69 | | | | | | | | | | 69 | |
| GUNTUR | SIDOHARJO | | | | 105 | | | | | | | | | | 105 | |
| GUNTUR | SIDOKUMPUL | | | | 83 | | | | | | | | | | 83 | |
| GUNTUR | SUKOREJO | | | | 15 | | | | | 40 | | | | | 55 | |
| GUNTUR | TANGKIS | | | | 42 | | | | | | | | | | 42 | |
| GUNTUR | TEMUROSO | | | | 96 | 97 | | | | 186 | | | | | 379 | |
| GUNTUR | TLOGOREJO | | | | 76 | | | | | | | | | | 76 | |
| GUNTUR | TLOGOWERU | | | | | | | | | 245 | | | | | 245 | |
| GUNTUR | TRIMULYO | | | | 413 | | | | | | | | | | 413 | |
| GUNTUR | TURITEMPEL | | | | 95 | 51 | | | | | | | | | 146 | |
| GUNTUR | WONOREJO | | | | 231 | | | | | | | | | | 231 | |
| | JUMLAH | | | | 2088 | 629 | | | | 1141 | | | | | 3,858 | |

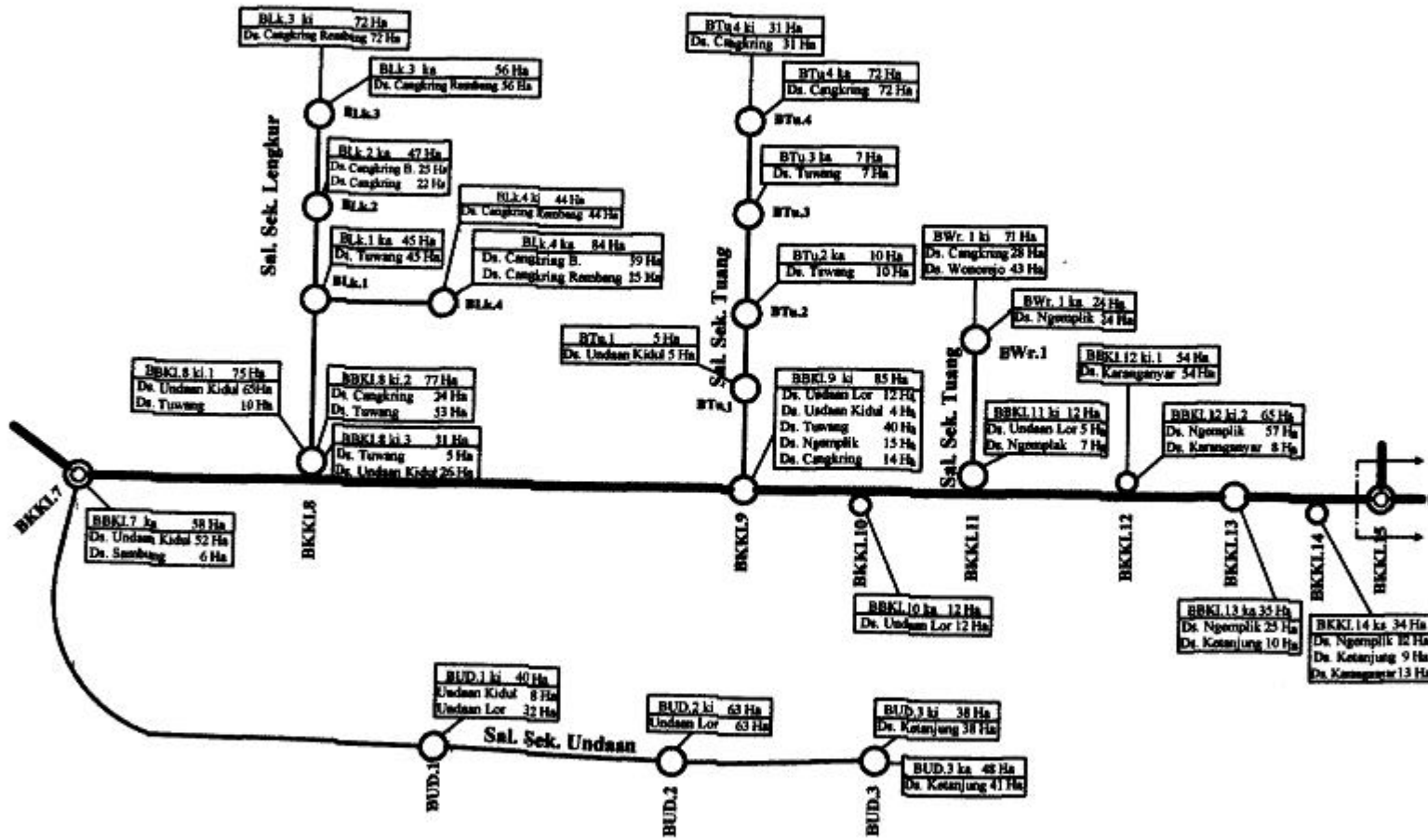
| KECAMATAN | DESA/ KELURAHAN | D.I KLAMBU KIRI | D.I SEDADI | D.I GLAPAN TIMUR | D.I GLAPAN BARAT | D.I GUNTUR | D.I PELY BUYARAN | D.I POLDER BATU | D.I PELY SAYUNG BATU | D.I JRAGUNG | D.I DOLOK | D.I GABLOK | D.I SUMBEREJO | D.I PENGGARON | JUMLAH | KETERANGAN |
|--------------|--------------------|-----------------------|---------------|------------------------|------------------------|---------------|---------------------|-----------------------|----------------------------|----------------|--------------|---------------|------------------|------------------|--------|------------|
| | | Ha | Ha | Ha | Ha | Ha | Ha | Ha | Ha | Ha | Ha | Ha | Ha | Ha | Ha | |
| KARANGTENGAH | BATU | | | | | | | 366 | 355 | | | | | | 721 | |
| KARANGTENGAH | DONOREJO | | | | 34 | 284 | | | | | | | | | 318 | |
| KARANGTENGAH | DUKUN | | | | 57 | 182 | 7 | | | | | | | | 246 | |
| KARANGTENGAH | GROGOL | | | | 43 | | | | | | | | | | 43 | |
| KARANGTENGAH | KARANGSARI | | | | 33 | | | | | | | | | | 33 | |
| KARANGTENGAH | KARANGTOWO | | | | | | 114 | | | | | | | | 114 | |
| KARANGTENGAH | KEDUNGUTER | | | | | 178 | | | | | | | | | 178 | |
| KARANGTENGAH | KLITIH | | | | | 381 | | | | | | | | | 381 | |
| KARANGTENGAH | PIDODO | | | | | 194 | | | | | | | | | 194 | |
| KARANGTENGAH | PLOSO | | | | 92 | | | | | | | | | | 92 | |
| KARANGTENGAH | PULOSARI | | | | 109 | | | | | | | | | | 109 | |
| KARANGTENGAH | REJOSARI | | | | | | 104 | | | | | | | | 104 | |
| KARANGTENGAH | SAMPANG | | | | 129 | 77 | | | | | | | | | 206 | |
| KARANGTENGAH | TAMBAKBULUSAN | | | | | | | | | | | | | | 0 | |
| KARANGTENGAH | WONOAGUNG | | | | | | 169 | | | | | | | | 169 | |
| KARANGTENGAH | WONOKERTO | | | | | 111 | 164 | | 152 | | | | | | 427 | |
| KARANGTENGAH | WONOWOSO | | | | | | 50 | | | | | | | | 50 | |
| | JUMLAH | | | | 497 | 1407 | 608 | 366 | 507 | | | | | | 3,385 | |

**SKEMA JARINGAN IRIGASI
D.I KLAMBU KIRI (AREAL 20.649 Ha)**

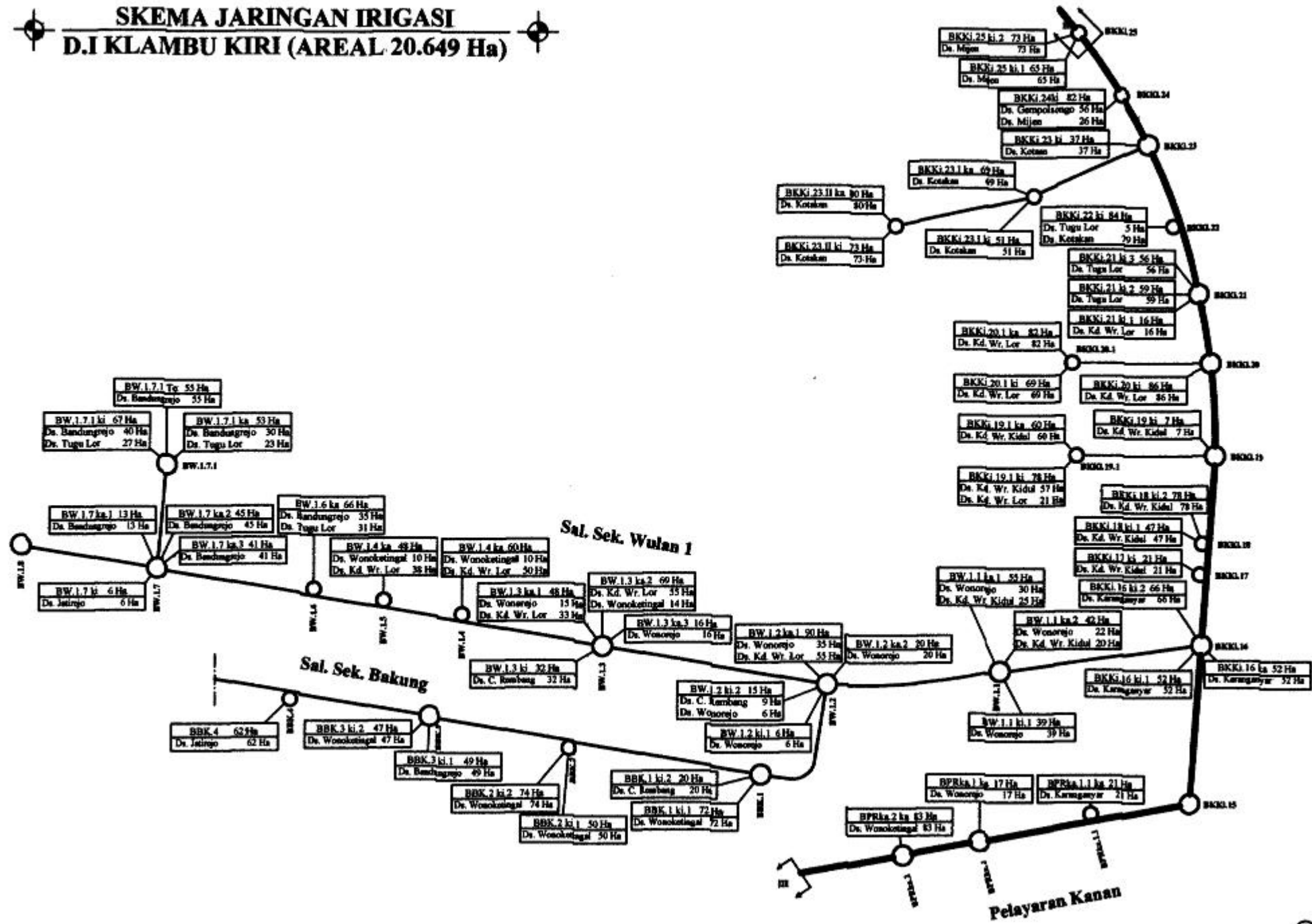


| D.I PELAY. KLAMBU KIRI A = 20.649 Ha | |
|--------------------------------------|-----------------|
| Klambo Pelayaran | 725 Ha |
| Klambo Kiri | 1.644 Ha |
| BKKi.3 - BKKi.3 I | 14 Ha |
| BKKi.19 - BKKi.19 I | 138 Ha |
| BKKi.20 - BKKi.20 I | 151 Ha |
| BKKi.23 - BKKi.23 I | 273 Ha |
| Sal. Sek. Domas | 426 Ha |
| Sal. Sek. Mlatiharjo | 170 Ha |
| Sal. Sek. Mle kang | 292 Ha |
| Sal. Sek. Undaan | 182 Ha |
| Sal. Sek. Lengkur | 348 Ha |
| Sal. Sek. Tuang | 125 Ha |
| Sal. Sek. Wonorejo | 95 Ha |
| Sal. Sek. Wulan (W.1) | 2.609 Ha |
| Sal. BW.1.7 - BW.1.7.I | 175 Ha |
| Sal. BW.1.8 - B.W.1.8.III | 314 Ha |
| Sal. BW.1.9 - BW.1.9.I | 102 Ha |
| Sal. BW.1.12 - B.W.1.12.I | 166 Ha |
| 3.366 Ha | |
| Sal. Sek. Bakung | 1.231 Ha |
| Sal. Sek. Bontongmati | 621 Ha |
| Sal. Sek. Wulan (W.2) | 747 Ha |
| 2.599 Ha | |
| Sal. Sek. Wulan (W.3) | 1.544 Ha |
| Sal. BW.3.13 - BW.3.13.II | 267 Ha |
| Sal. BW.3.14 - BW.3.14.I | 121 Ha |
| Sal. BW.17 - BW.3.17.I | 26 Ha |
| 1.958 Ha | |
| Sal. Sek. Wulan (W.4) | 1.013 Ha |
| Sal. BW.4.5 - BW.4.5.I | 101 Ha |
| Sal. BW.4.8 - BW.4.8.II | 190 Ha |
| Sal. BW.4.9 - BW.4.9.I | 170 Ha |
| Sal. BW.4.12 - BW.4.12.I | 180 Ha |
| 1.454 Ha | |
| Sal. Pelayaran Kanan | 121 Ha |
| Sal. Pelayaran Kiri | 283 Ha |
| Sal. Pelayaran Tengah | 78 Ha |
| Sal. BPR. Te.2 - BPR. Te.2.I | 106 Ha |
| Sal. BPR. Ki.5 - BPR. Ki.5.II | 156 Ha |
| Sal. Sek. Gajah Lor | 234 Ha |
| Sal. Sek. Ngahuran | 723 Ha |
| Sal. Sek. Turi | 1.288 Ha |
| 2.989 Ha | |
| Sal. Sek. Jobor | 970 Ha |
| Sal. Sek. BJB.5 - BJB.5.I | 68 Ha |
| 1.038 Ha | |
| Sal. Sek. Tempuran | 1.050 Ha |
| Sal. BTPR.1 - T.1 | 117 Ha |
| Sal. BTPR.5 - T.5.I | 85 Ha |
| 1.252 Ha | |
| Sal. Sek. Weding | 792 Ha |
| Sal. Sek. Ruwit | 318 Ha |
| 1.110 Ha | |

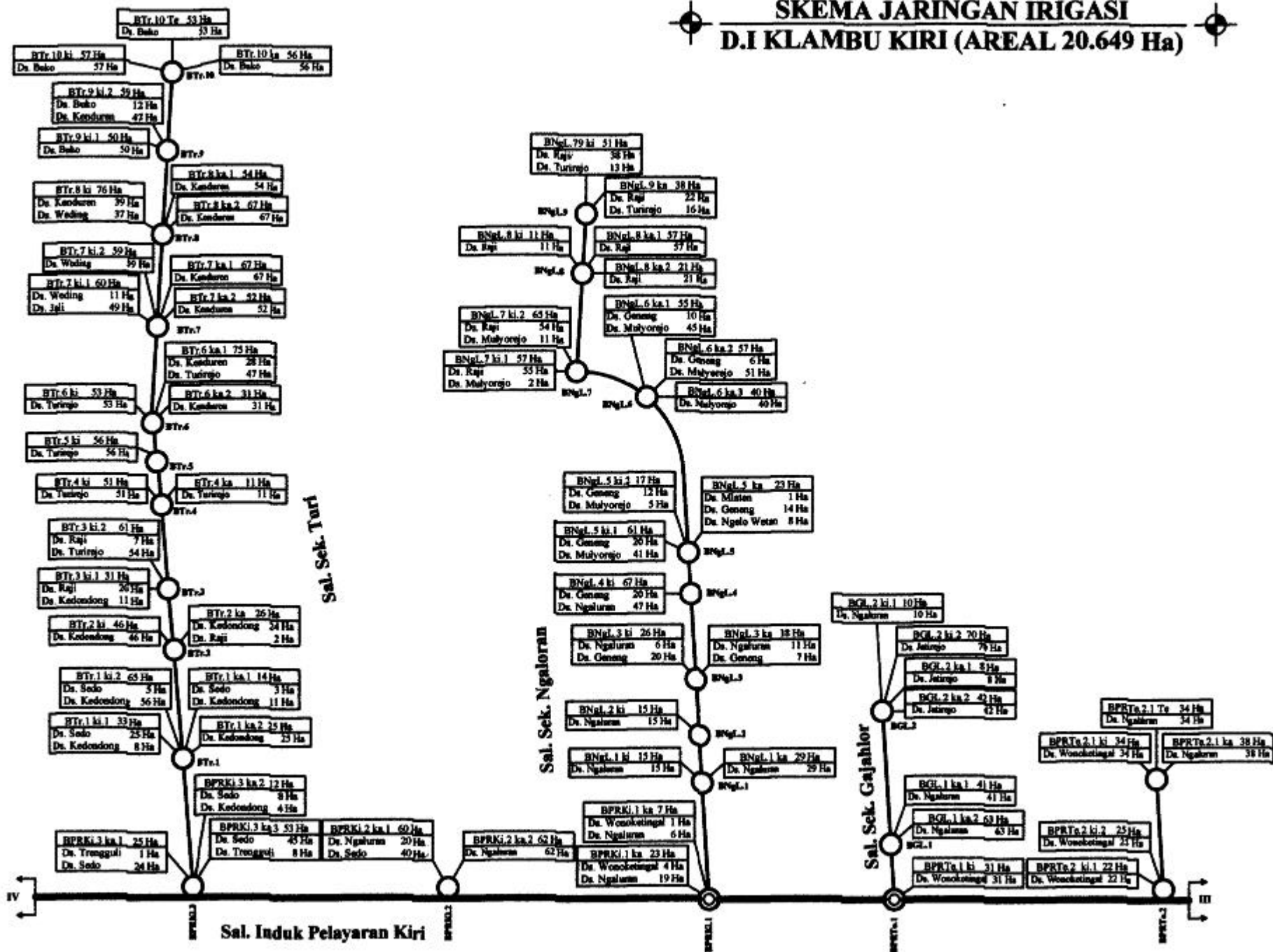
SKEMA JARINGAN IRIGASI D.I KLAMBU KIRI (AREAL 20.649 Ha)



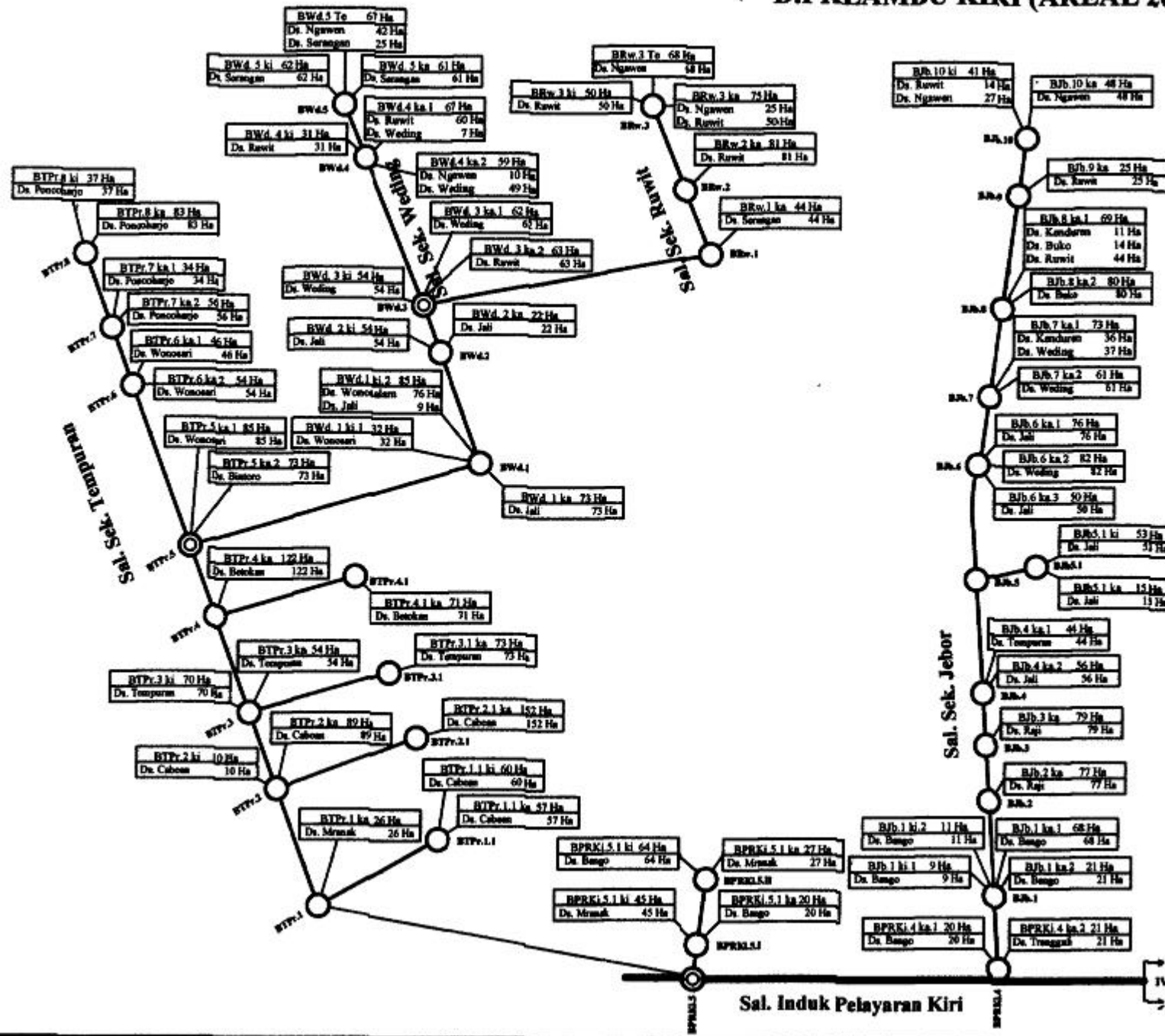
SKEMA JARINGAN IRIGASI D.I KLAMBU KIRI (AREAL 20.649 Ha)



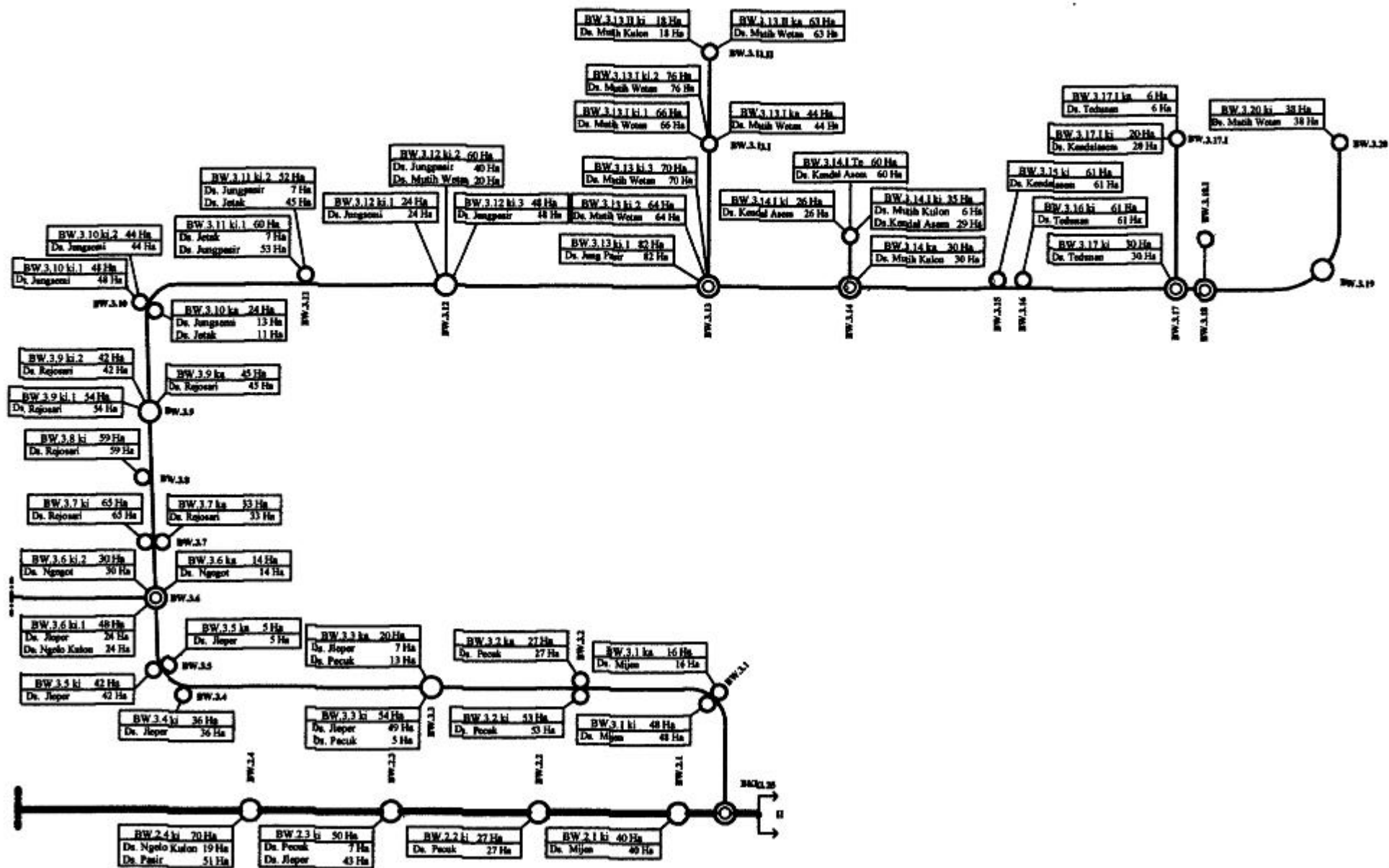
SKEMA JARINGAN IRIGASI D.I KLAMBU KIRI (AREAL 20.649 Ha)



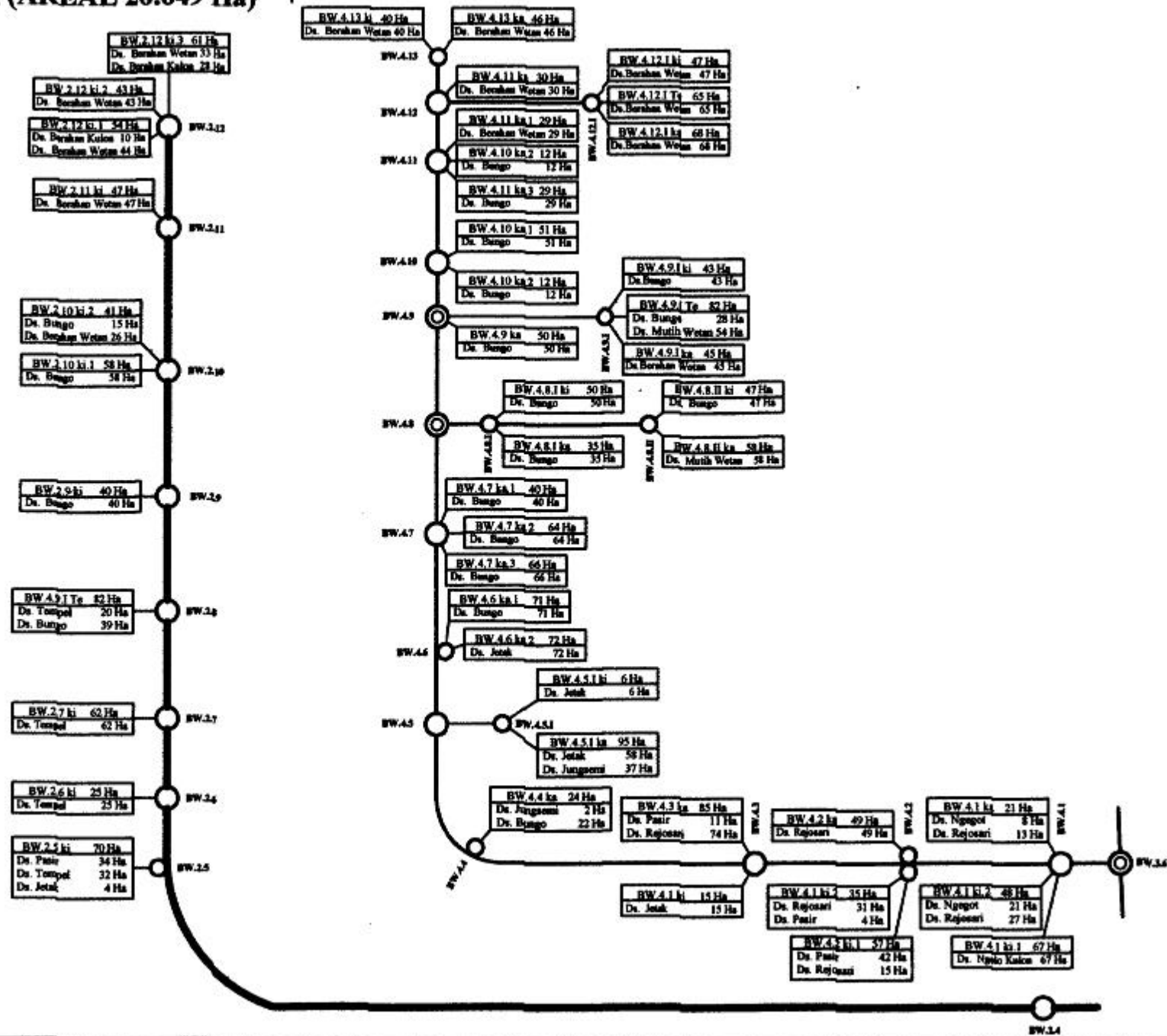
SKEMA JARINGAN IRIGASI D.I KLAMBU KIRI (AREAL 20.649 Ha)



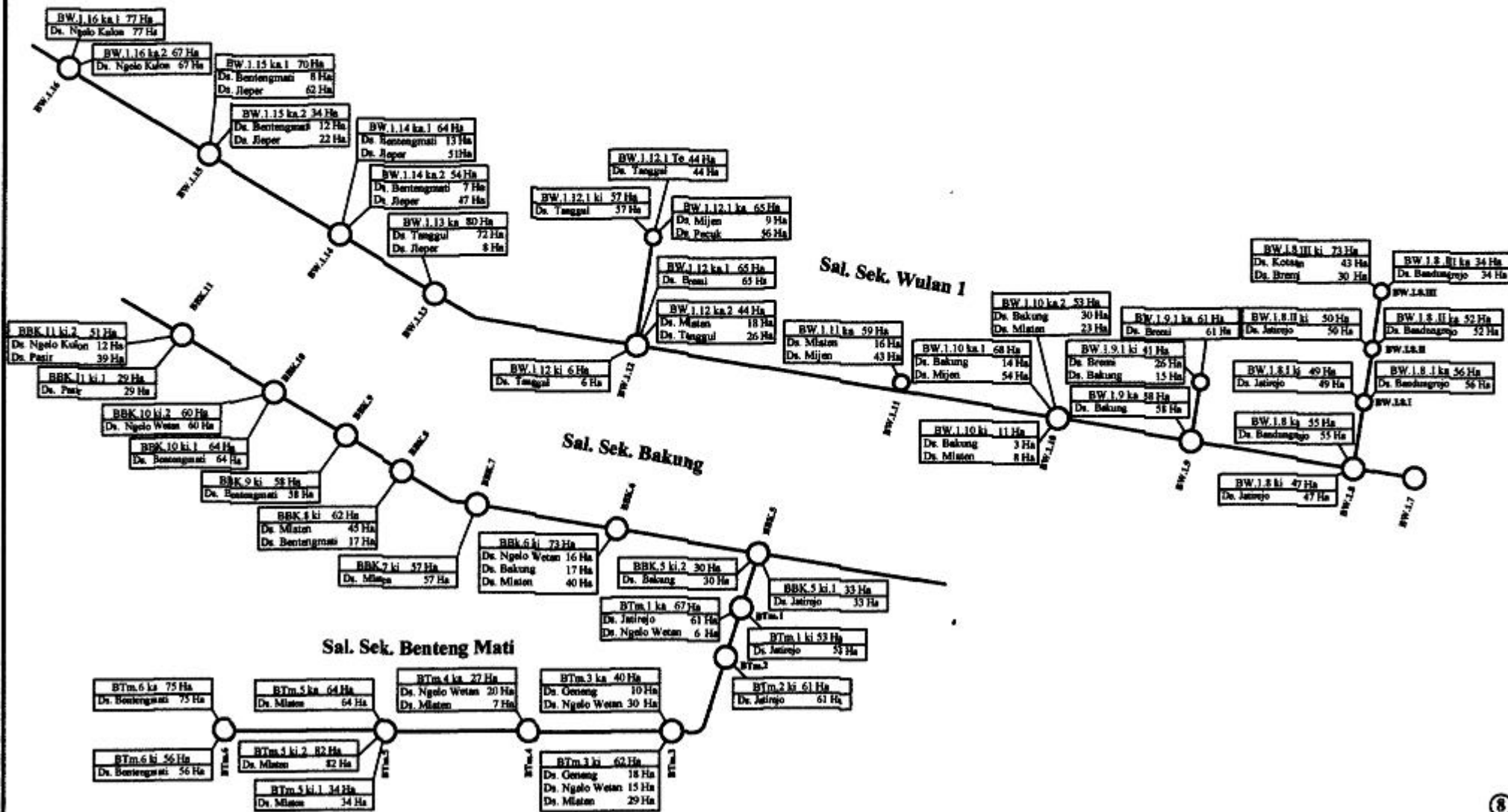
SKEMA JARINGAN IRIGASI D.I KLAMBU KIRI (AREAL 20.649 Ha)



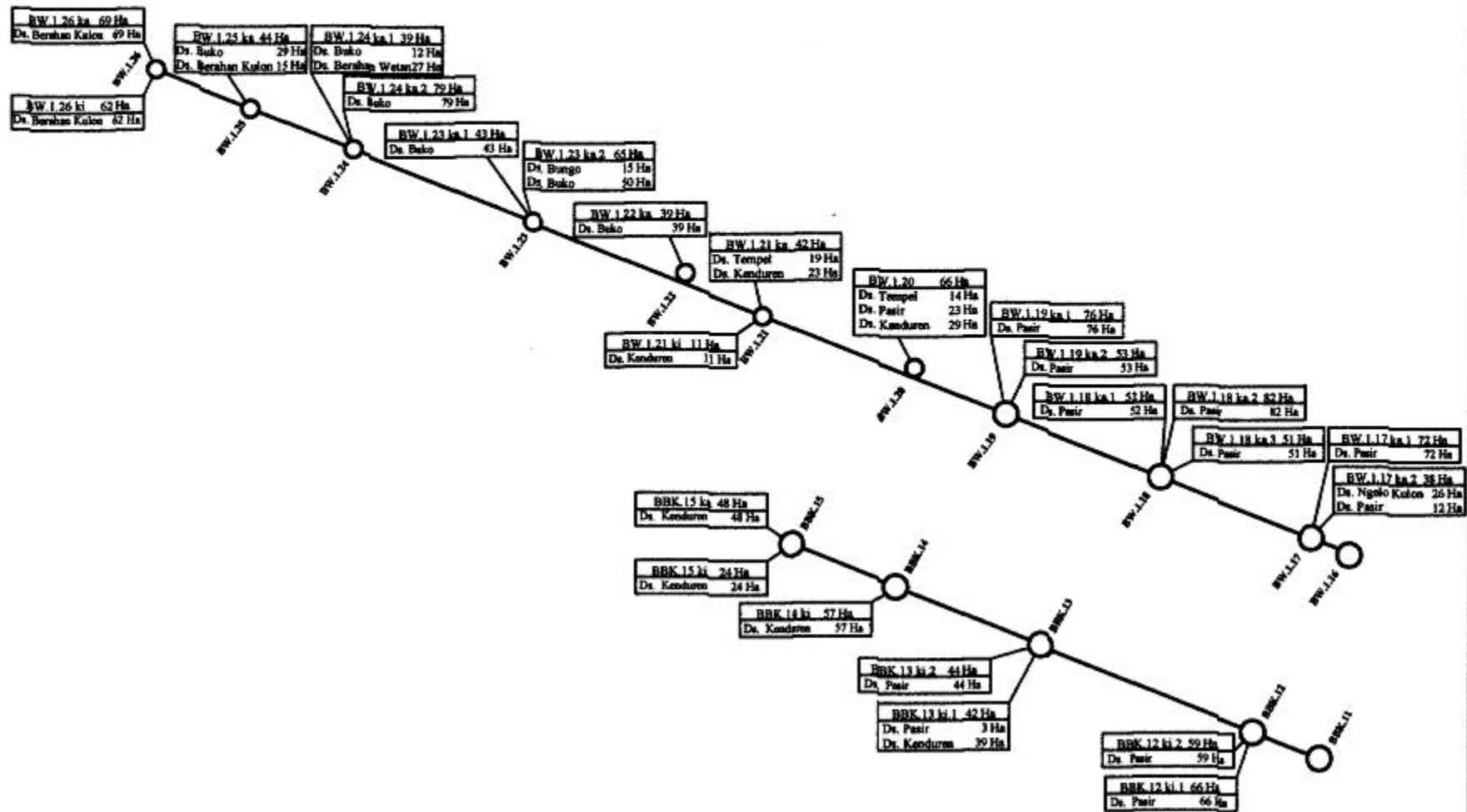
SKEMA JARINGAN IRIGASI D.I KLAMBU KIRI (AREAL 20.649 Ha)



SKEMA JARINGAN IRIGASI D.I KLAMBU KIRI (AREAL 20.649 Ha)

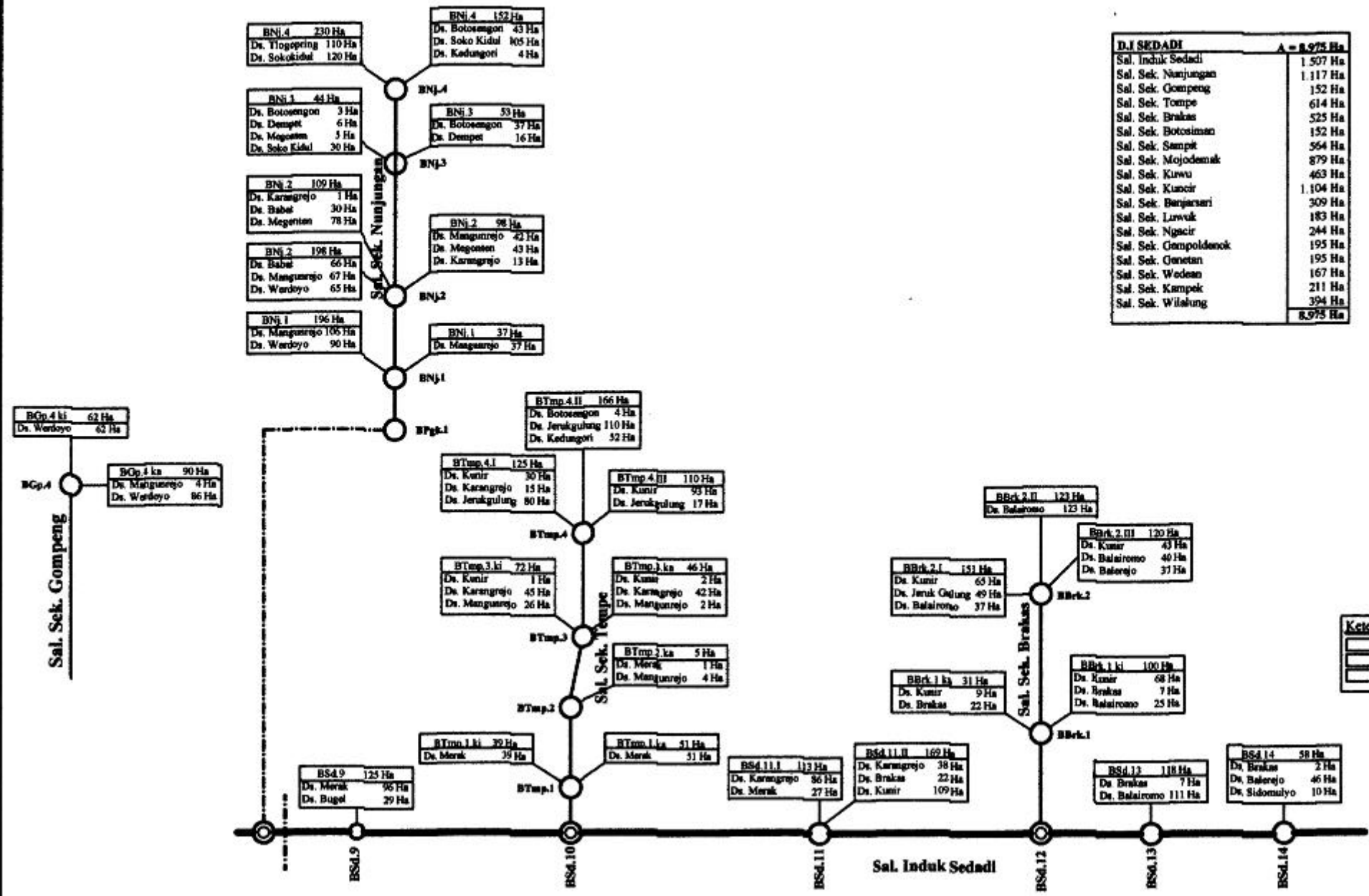


SKEMA JARINGAN IRIGASI D.I KLAMBU KIRI (AREAL 20.649 Ha)





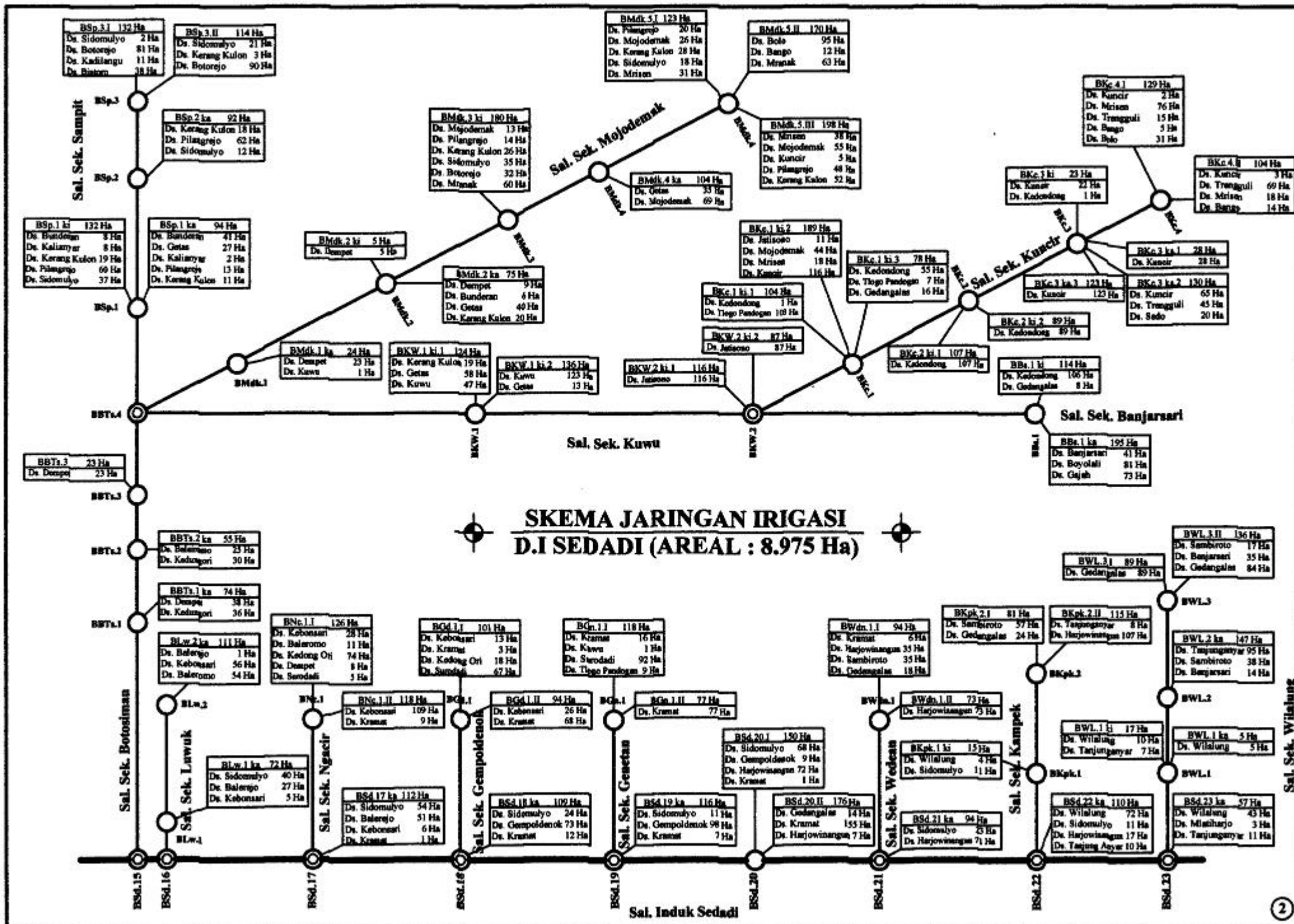
SKEMA JARINGAN IRIGASI D.I SEDADI (AREAL : 8.975 Ha)



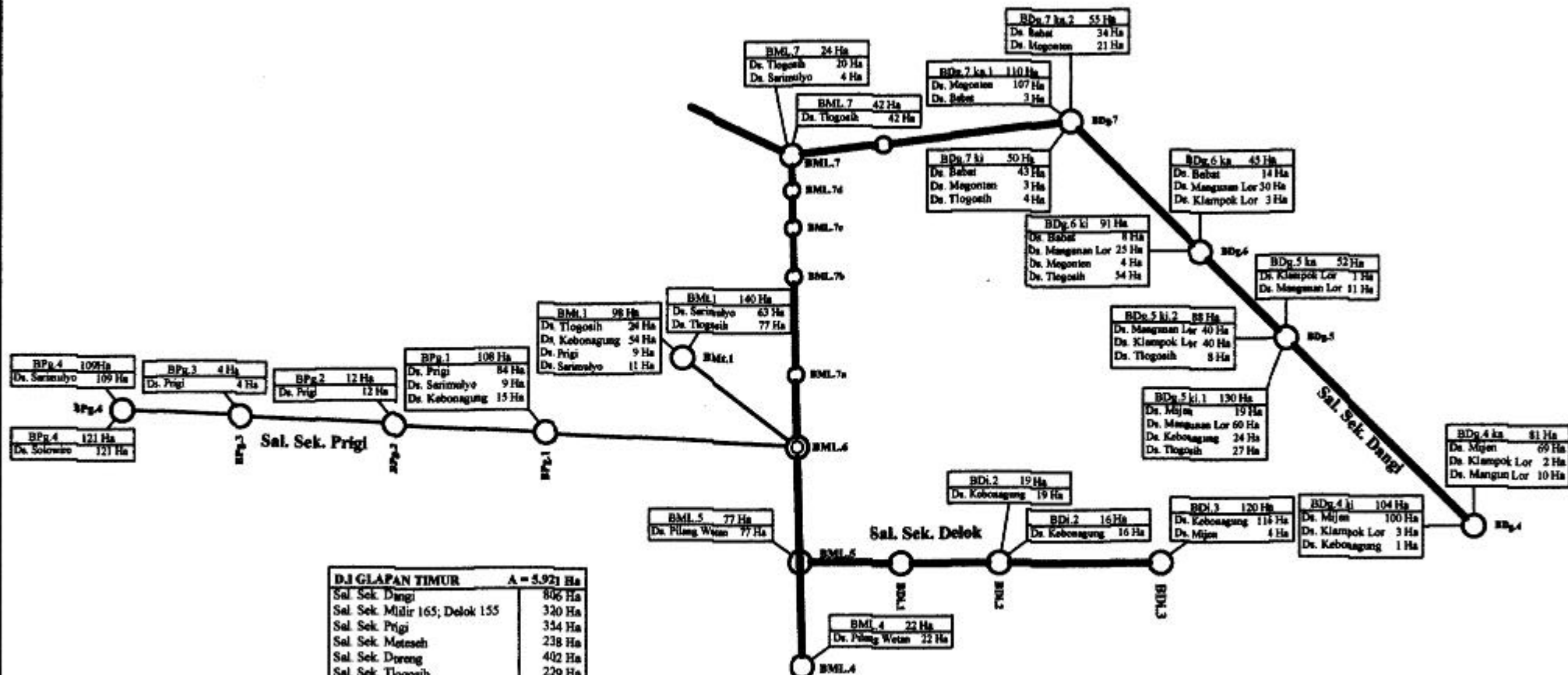
| D.I SEDADI | | A = 8.975 Ha |
|-----------------------|--|-----------------|
| Sal. Induk Sedadi | | 1.507 Ha |
| Sal. Sek. Nanyungan | | 1.117 Ha |
| Sal. Sek. Gompeng | | 152 Ha |
| Sal. Sek. Tompe | | 614 Ha |
| Sal. Sek. Brakas | | 525 Ha |
| Sal. Sek. Botosiman | | 152 Ha |
| Sal. Sek. Sampit | | 564 Ha |
| Sal. Sek. Mojodamak | | 879 Ha |
| Sal. Sek. Kurwu | | 463 Ha |
| Sal. Sek. Kuacir | | 1.104 Ha |
| Sal. Sek. Banjarsari | | 309 Ha |
| Sal. Sek. Luruk | | 183 Ha |
| Sal. Sek. Ngacir | | 244 Ha |
| Sal. Sek. Gempoldenok | | 195 Ha |
| Sal. Sek. Ganetan | | 195 Ha |
| Sal. Sek. Wedean | | 167 Ha |
| Sal. Sek. Kampek | | 211 Ha |
| Sal. Sek. Wilalung | | 394 Ha |
| Total | | 8.975 Ha |

| Keterangan : | |
|--------------|--------|
| | Gol. A |
| | Gol. B |
| | Gol. C |

SKEMA JARINGAN IRIGASI D.I SEDADI (AREAL : 8.975 Ha)



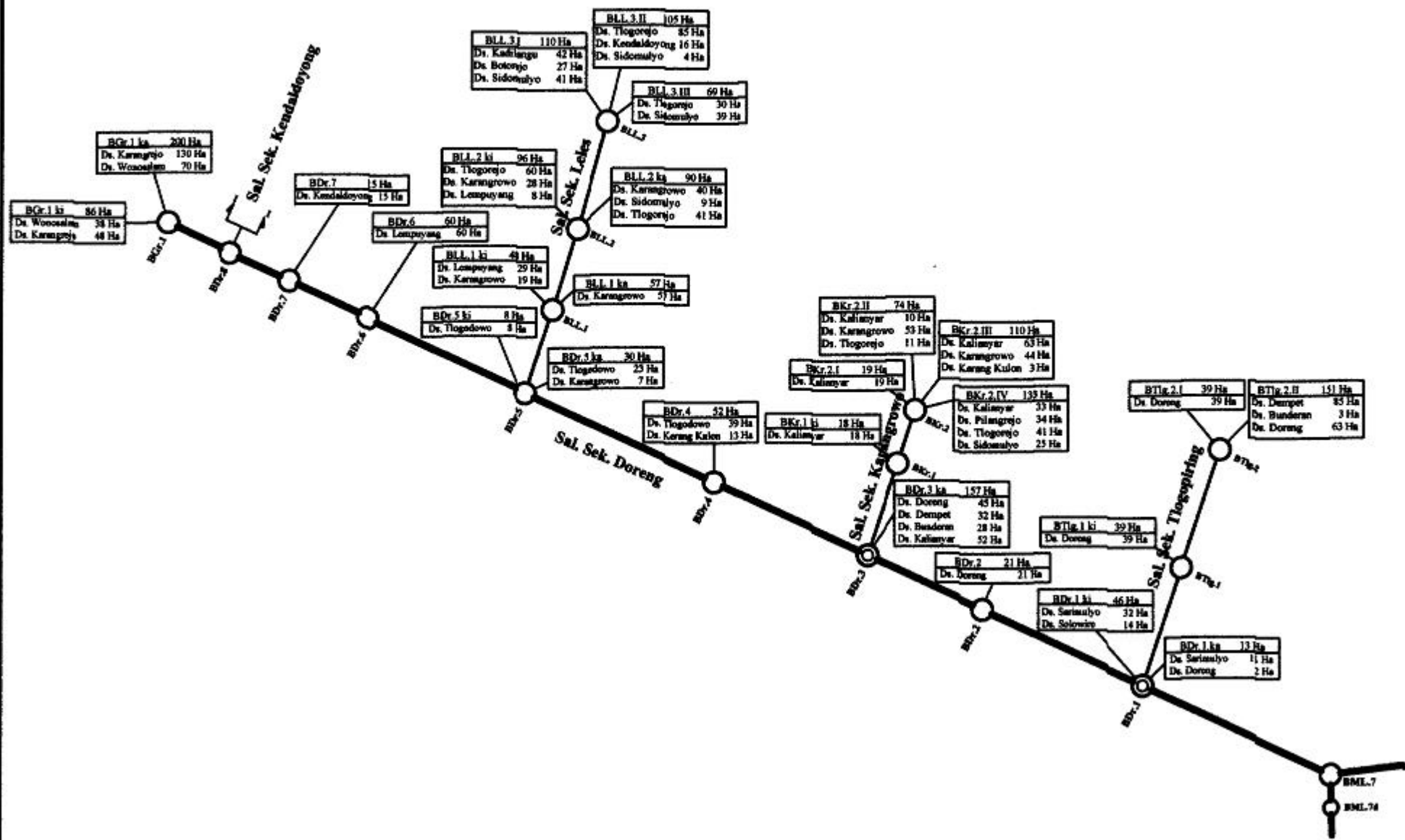
SKEMA JARINGAN IRIGASI D.I GLAPAN TIMUR (AREAL : 5.921 Ha)



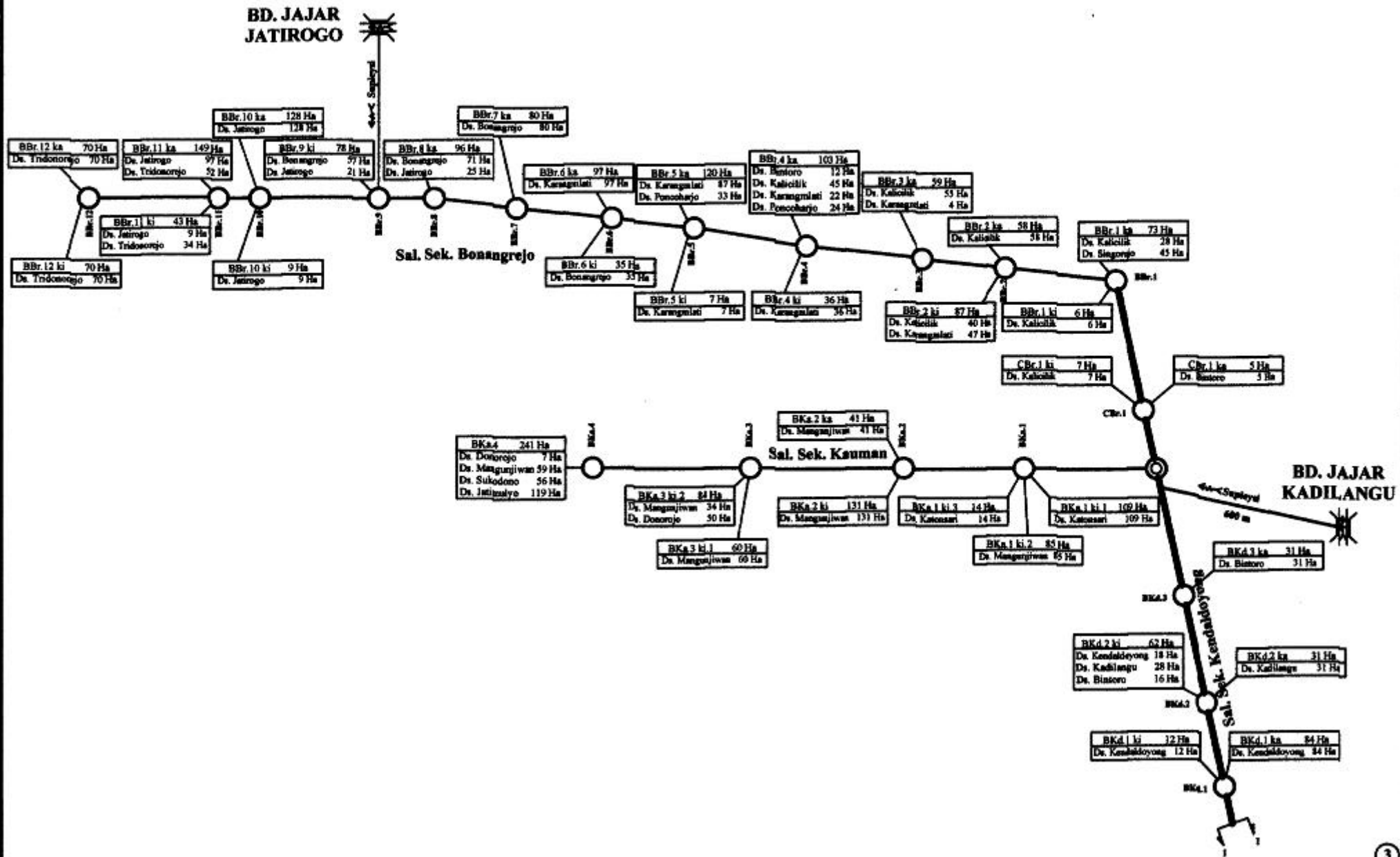
| D.I GLAPAN TIMUR | | A = 5.921 Ha |
|--------------------------------|--|-----------------|
| Sal. Sek. Dangi | | 806 Ha |
| Sal. Sek. Mijer 165; Delok 155 | | 320 Ha |
| Sal. Sek. Prigi | | 334 Ha |
| Sal. Sek. Mateseh | | 238 Ha |
| Sal. Sek. Doreng | | 402 Ha |
| Sal. Sek. Tlogosih | | 229 Ha |
| Sal. Sek. Karangrowo | | 334 Ha |
| Sal. Sek. Laler | | 575 Ha |
| Sal. Sek. Grogol | | 286 Ha |
| Sal. Sek. Kendaldoyong | | 220 Ha |
| Sal. Sek. Kauman | | 705 Ha |
| Sal. Sek. Benangrejo | | 1.372 Ha |
| Total | | 5.921 Ha |

Keterangan:
 Gol. A
 Gol. B
 Gol. C

SKEMA JARINGAN IRIGASI D.I GLAPAN TIMUR (AREAL : 5.921 Ha)

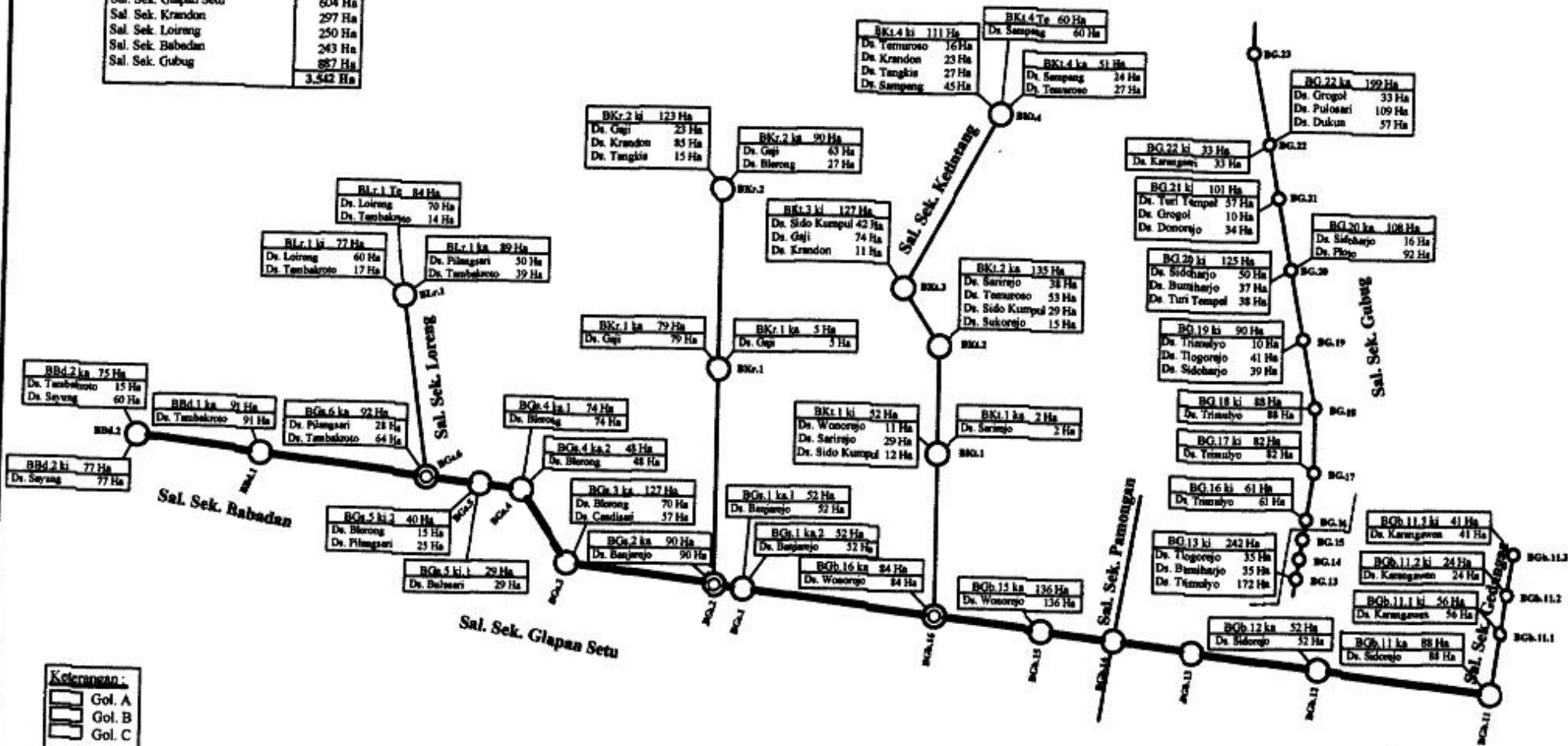


SKEMA JARINGAN IRIGASI D.I GLAPAN TIMUR (AREAL : 5.921 Ha)



SKEMA JARINGAN IRIGASI D.I GLAPAN BARAT (AREAL : 3.542 Ha)

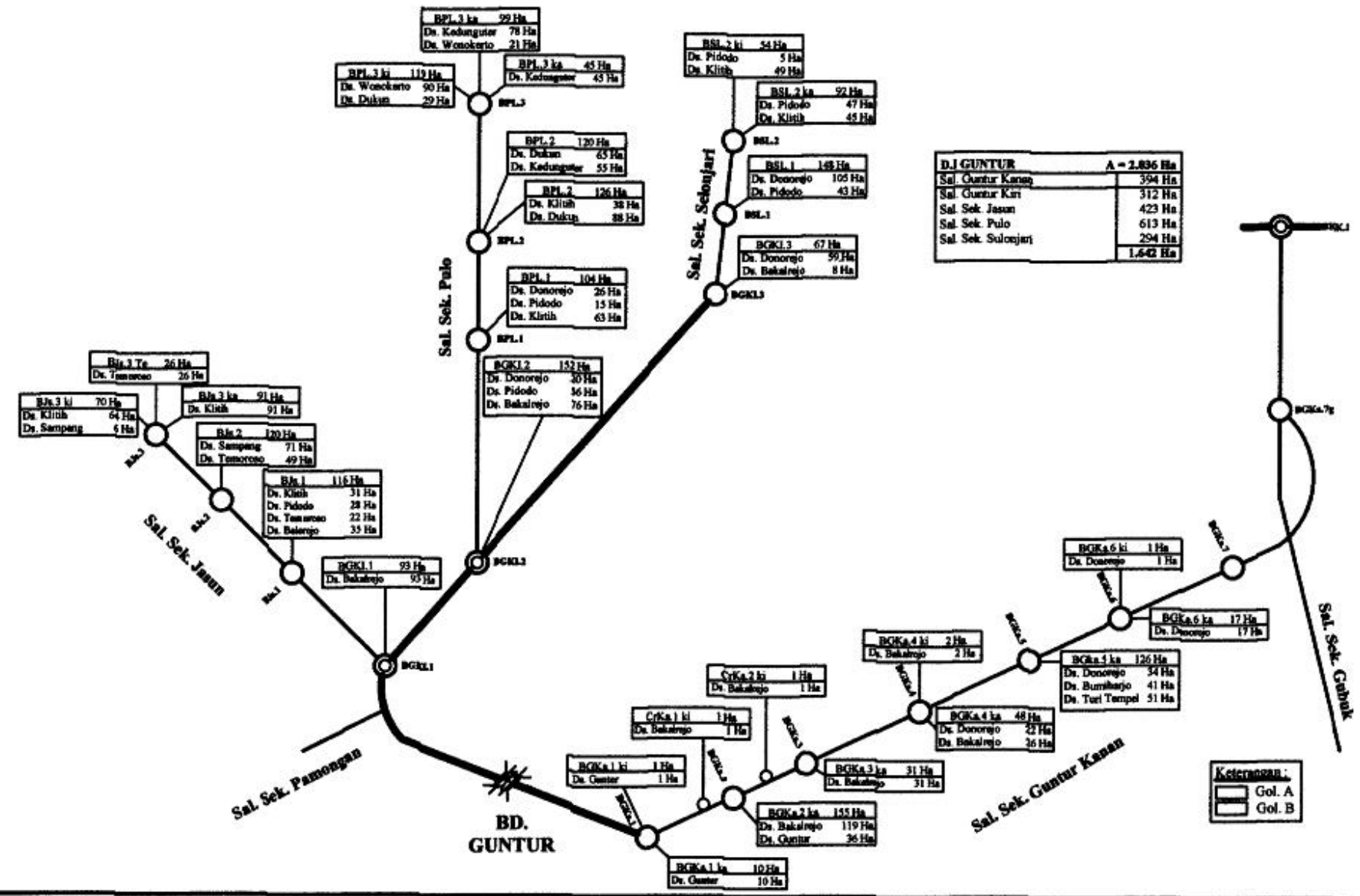
| D.I GLAPAN BARAT | | A = 3.542 Ha |
|------------------------|-----------------|--------------|
| Sal. Sek. Glapan Barat | 481 Ha | |
| Sal. Sek. Bantengan | 242 Ha | |
| Sal. Sek. Ketintang | 538 Ha | |
| Sal. Sek. Glapan Setu | 604 Ha | |
| Sal. Sek. Krandon | 297 Ha | |
| Sal. Sek. Loireng | 250 Ha | |
| Sal. Sek. Babedan | 243 Ha | |
| Sal. Sek. Gubug | 887 Ha | |
| Total | 3.542 Ha | |



Keterangan:

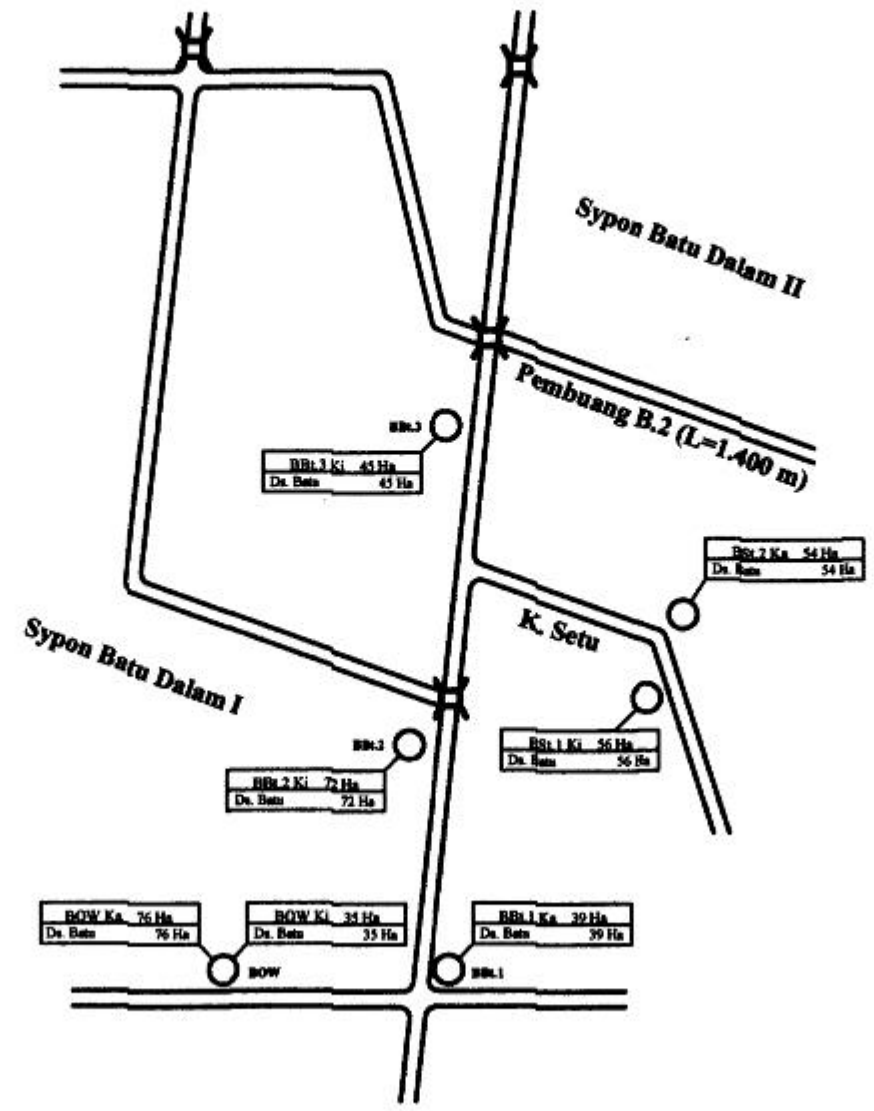
- Gol. A
- Gol. B
- Gol. C

SKEMA JARINGAN IRIGASI D.I GUNTUR (AREAL : 2.036 Ha)



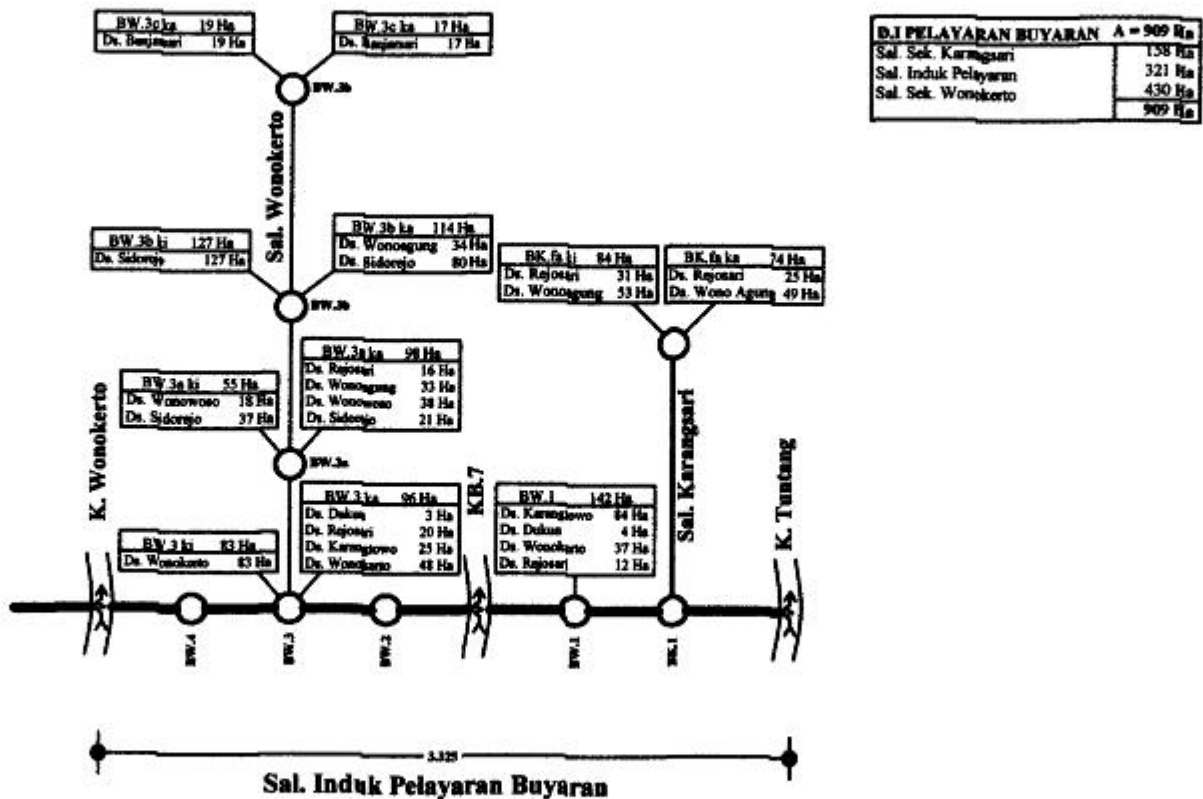
+
SKEMA JARINGAN IRIGASI
D.I POLDER BATU (AREAL : 366 Ha)

+

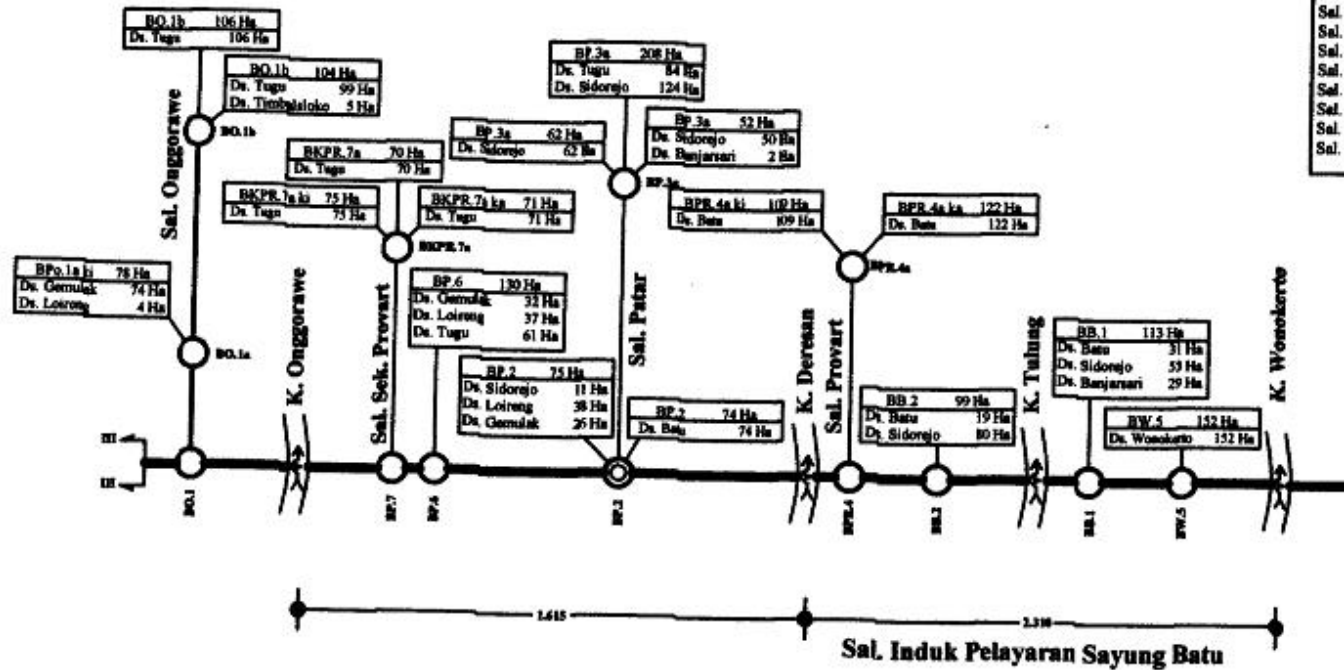


| D.I POLDER BATU | | A = 366 Ha |
|------------------|--|------------|
| BBt.1 | | 39 Ha |
| BBt.2 | | 72 Ha |
| BBt.3 | | 45 Ha |
| Kanal Batu | | 156 Ha |
| BSt.1 | | 56 Ha |
| BSt.2 | | 43 Ha |
| Kali Setu | | 99 Ha |
| BOW Kali Balok | | 76 Ha |
| Felebaran & Batu | | 35 Ha |

SKEMA JARINGAN IRIGASI D.I PELAYARAN BUYARAN (AREAL : 909 Ha)



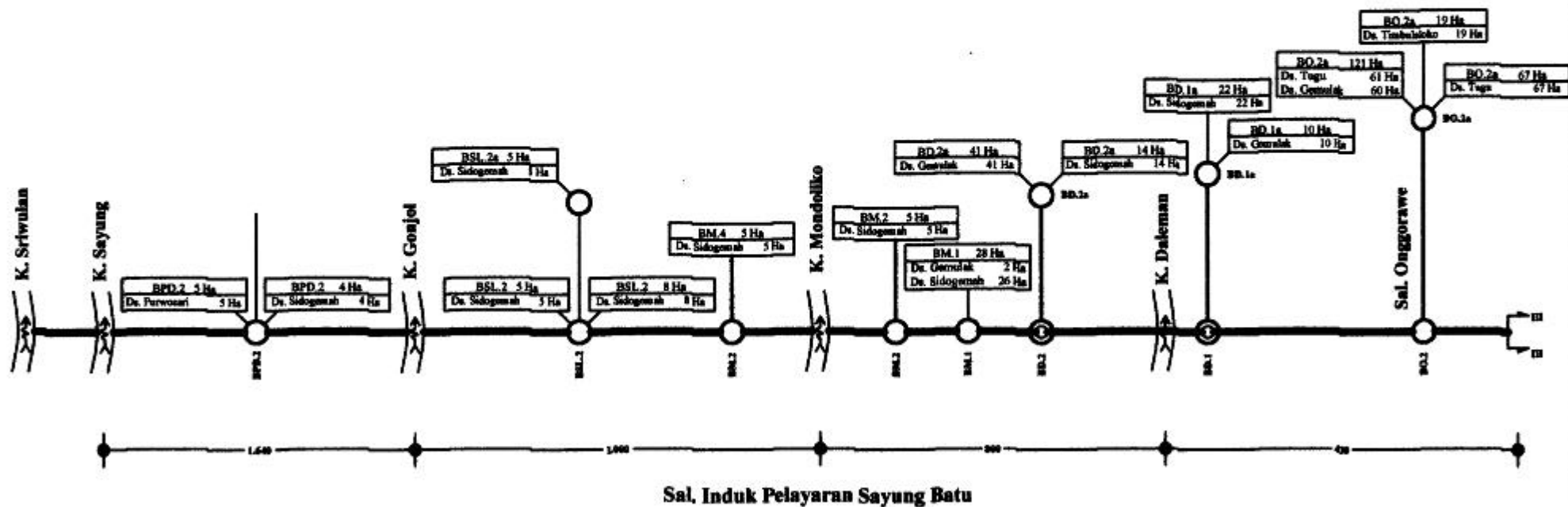
SKEMA JARINGAN IRIGASI D.I PELAYARAN SAYUNG BATU (AREAL : 2.059 Ha)



| D.I PELY. SAYUNG BATU A = 2.059 Ha | |
|------------------------------------|-----------------|
| Sal. BW.3 | 152 Ha |
| Sal. BB.1 | 113 Ha |
| Sal. BB.2 | 99 Ha |
| Sal. Provarit 4 | 231 Ha |
| Sal. Sek. Patar 2 | 471 Ha |
| Sal. Provarit 6 | 130 Ha |
| Sal. Provarit 7 | 216 Ha |
| Sal. Sek. Onggorawe (BO.1) | 288 Ha |
| Sal. Sek. Onggorawe (BO.2) | 207 Ha |
| Sal. BD.1 | 32 Ha |
| Sal. BD.2 | 55 Ha |
| Sal. BM.1 | 28 Ha |
| Sal. BM.2 | 5 Ha |
| Sal. BM.4 | 5 Ha |
| Sal. Sek. Suloh | 18 Ha |
| Sal. BPD.2 | 9 Ha |
| Total | 2.059 Ha |

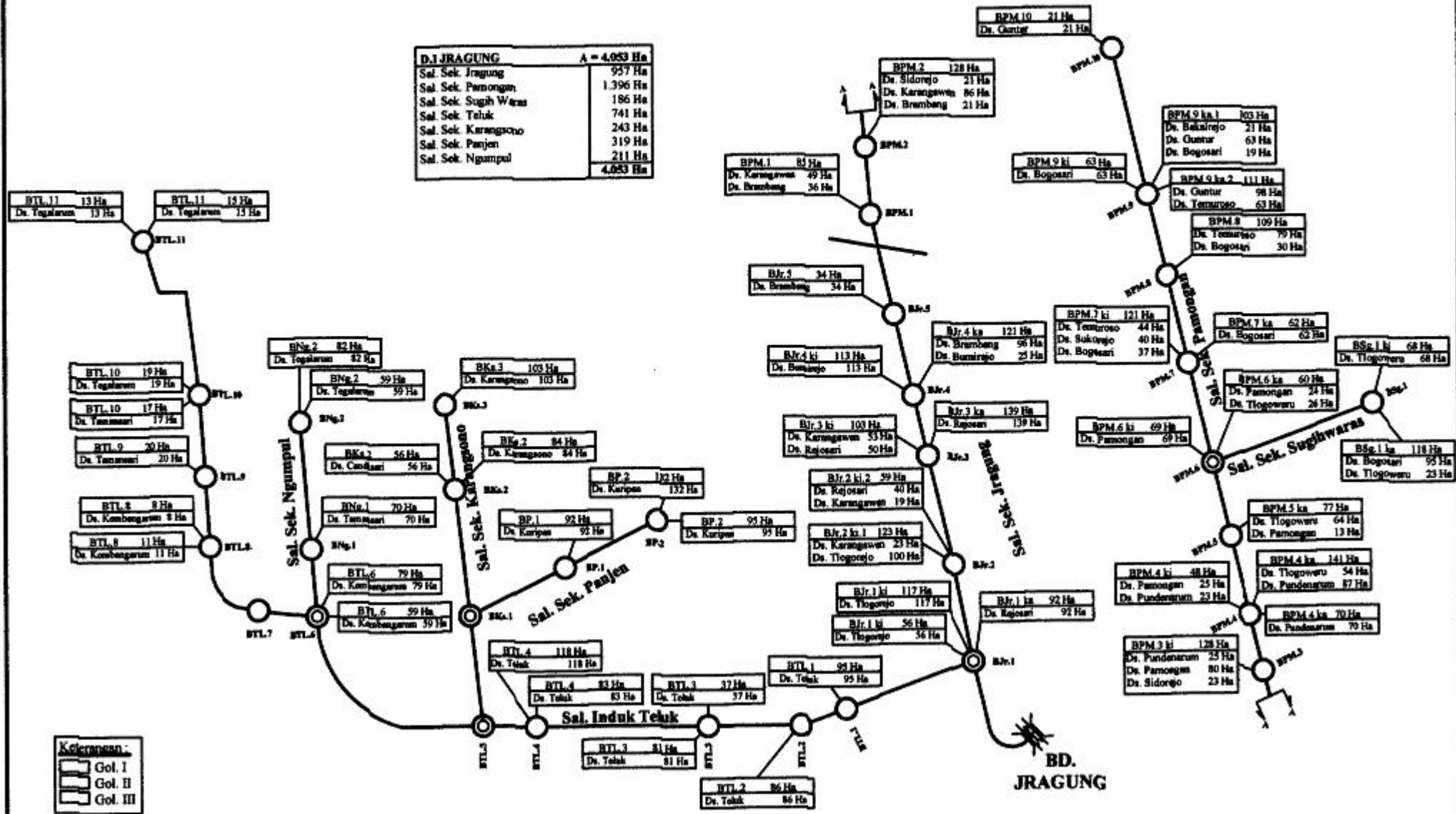


SKEMA JARINGAN IRIGASI D.I PELAYARAN SAYUNG BATU (AREAL : 2.059 Ha)



SKEMA JARINGAN IRIGASI D.I JRAGUNG (AREAL : 4.053 Ha)

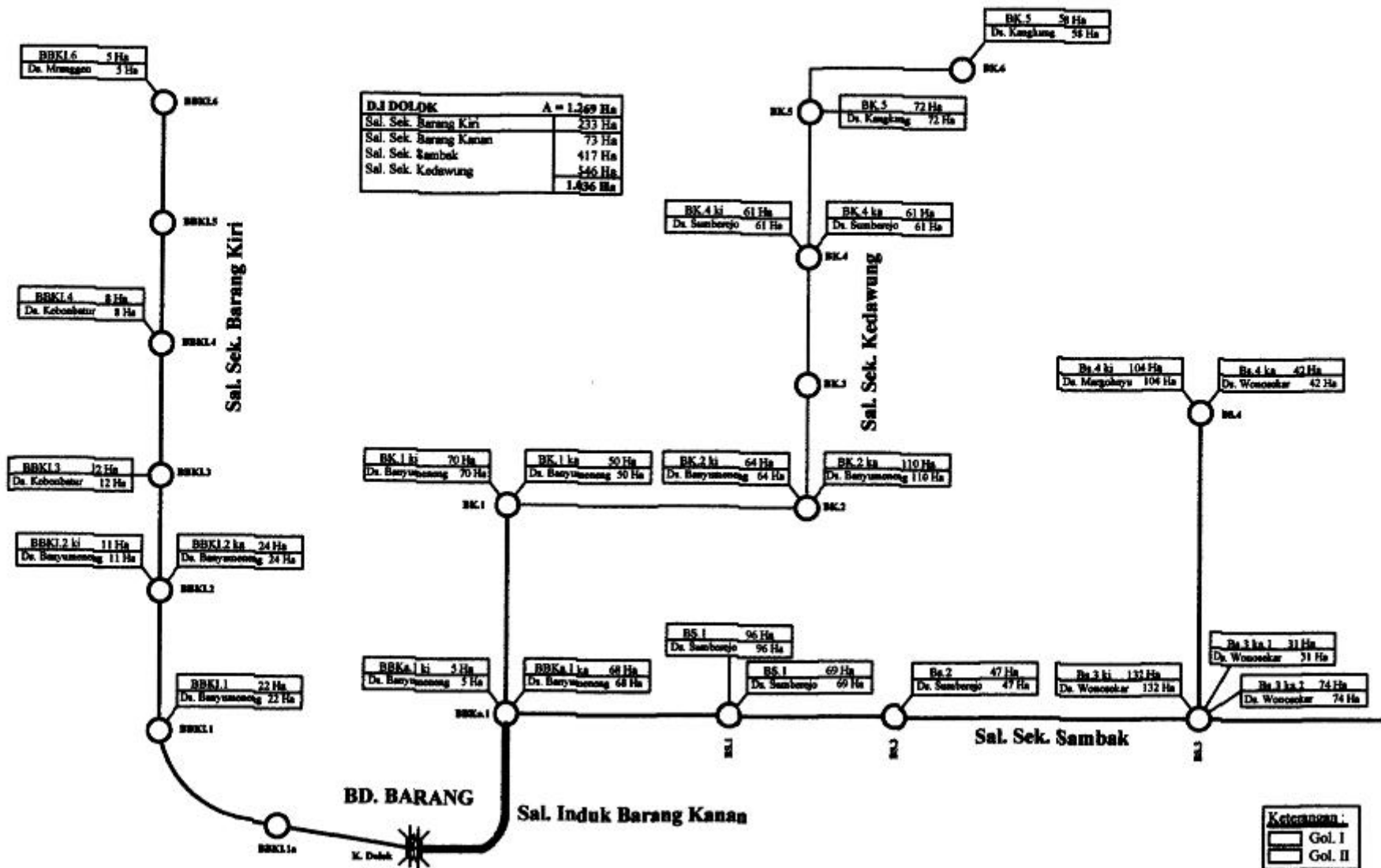
| D.I JRAGUNG | | A = 4.053 Ha |
|-----------------------|--|-----------------|
| Sal. Sek. Jragung | | 957 Ha |
| Sal. Sek. Pamongan | | 1.396 Ha |
| Sal. Sek. Sugih Waras | | 186 Ha |
| Sal. Sek. Tebuk | | 741 Ha |
| Sal. Sek. Karangsono | | 243 Ha |
| Sal. Sek. Panjen | | 319 Ha |
| Sal. Sek. Ngumpul | | 211 Ha |
| Total | | 4.053 Ha |



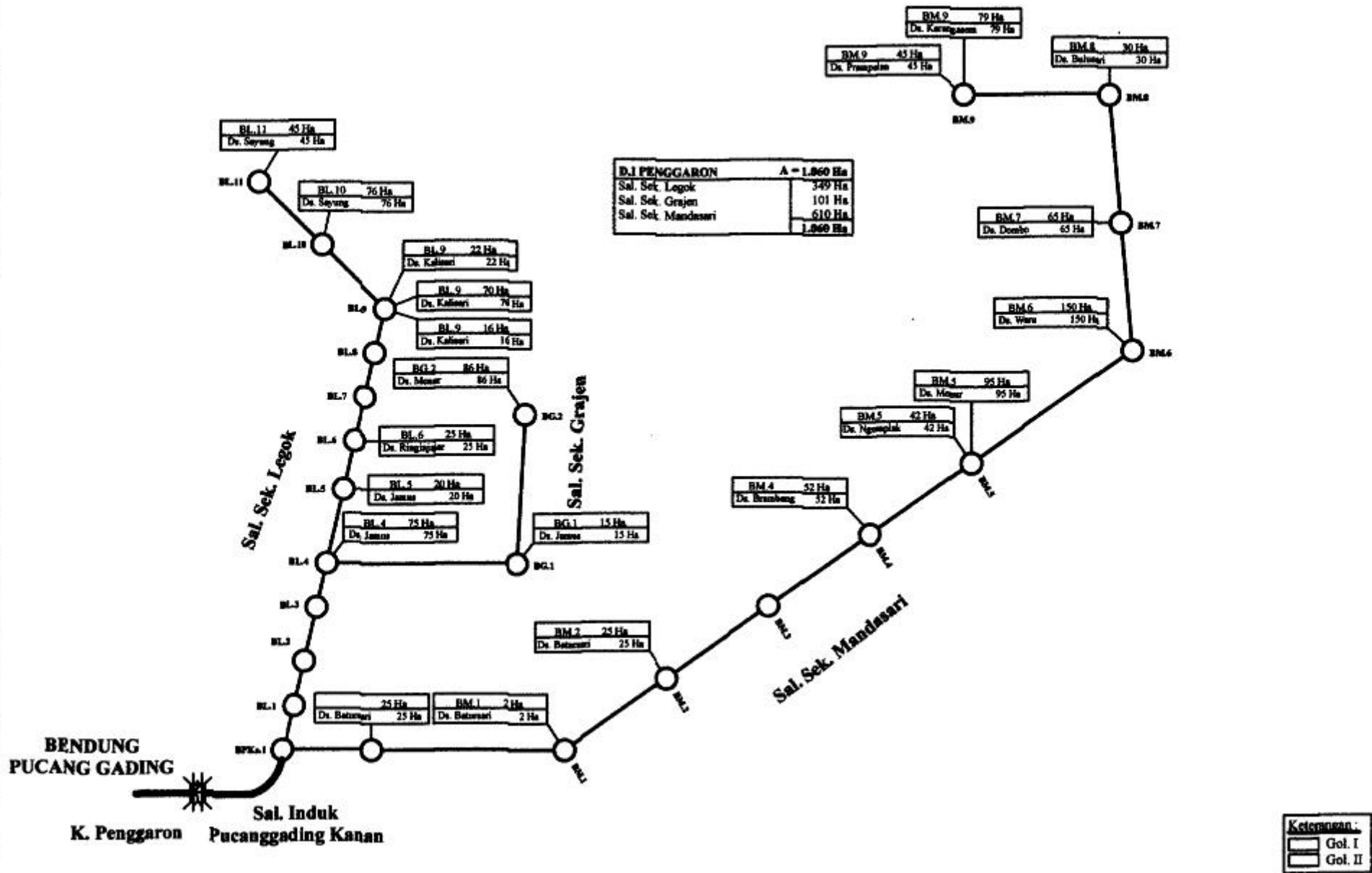
Keterangan

- Gol. I
- Gol. II
- Gol. III

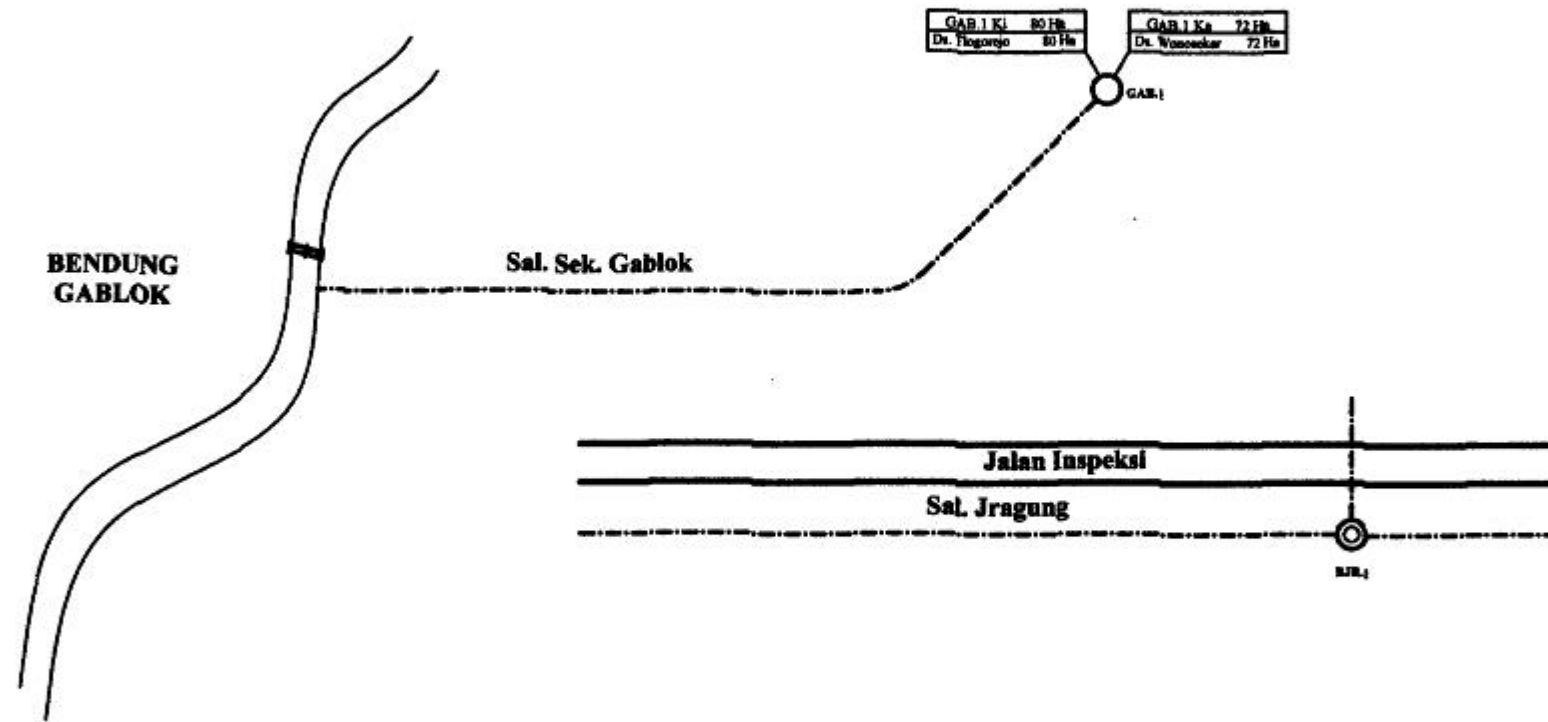
SKEMA JARINGAN IRIGASI D.I DOLOK (AREAL : 1.296 Ha)



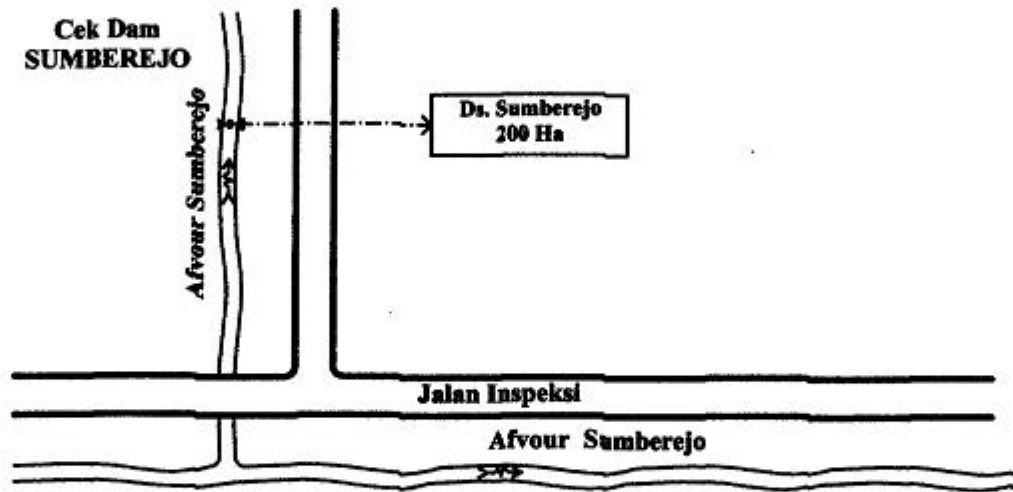
SKEMA JARINGAN IRIGASI
D.I PENGGARON (AREAL : 1.060 Ha)



SKEMA JARINGAN IRIGASI
D.I GABLOK (AREAL : 152 Ha)

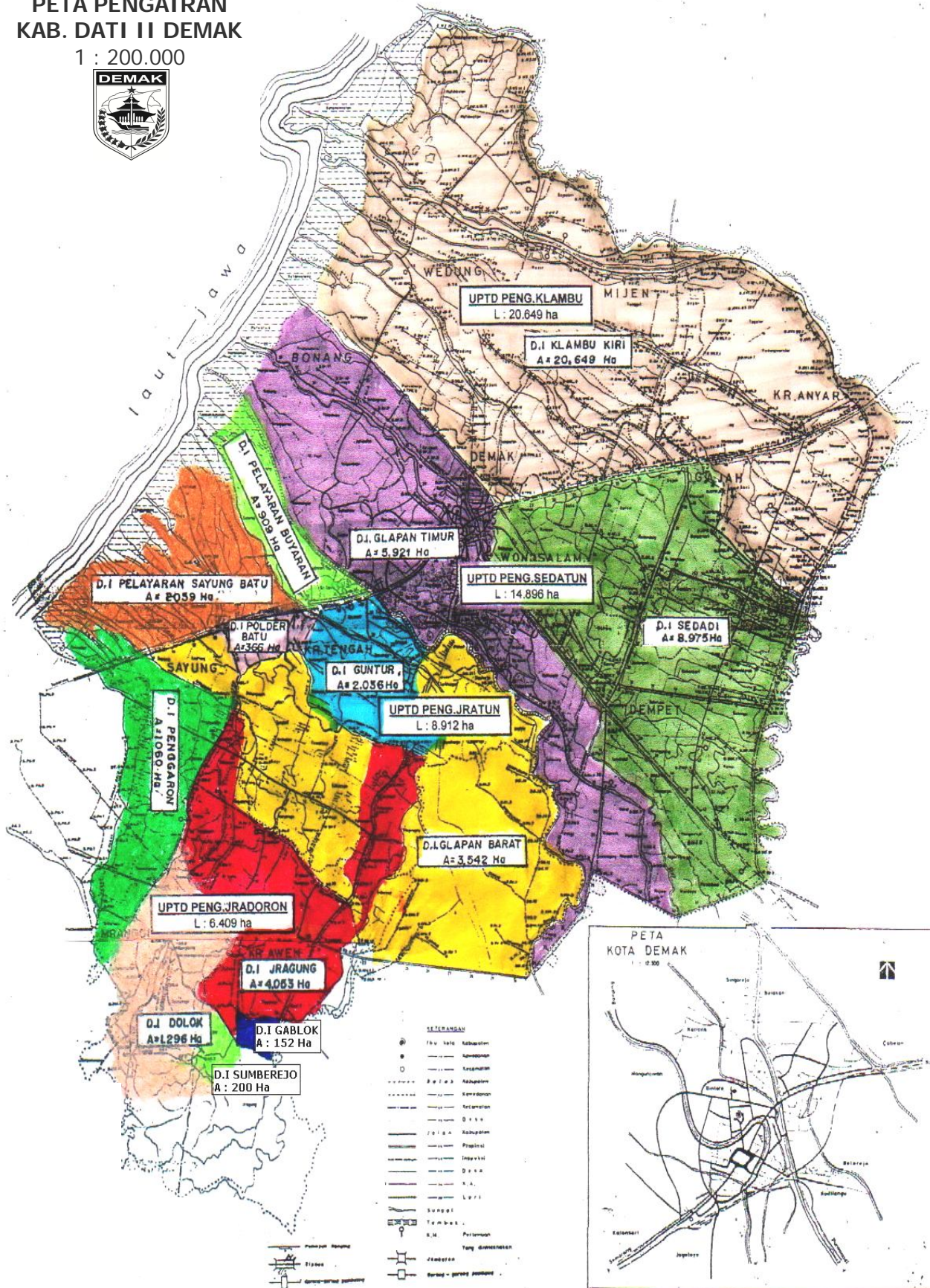


⊕ **SKEMA JARINGAN IRIGASI** ⊕
D.I SUMBEREJO (AREAL : 200 Ha)



**PETA PENGAIRAN
KAB. DATI II DEMAK**

1 : 200.000



BUPATI DEMAK,
ttd
MOH. DACHIRIN SAID