



SALINAN

BUPATI DEMAK  
PROVINSI JAWA TENGAH

PERATURAN BUPATI DEMAK  
NOMOR 20 TAHUN 2024

TENTANG

BATAS DESA DI KECAMATAN KARANGANYAR

DENGAN RAHMAT TUHAN YANG MAHA ESA

BUPATI DEMAK,

- Menimbang :
- a. bahwa penetapan dan penegasan Desa perlu diselenggarakan demi kemaslahatan masyarakat sesuai dengan Pancasila dan Undang-Undang Dasar Negara Republik Indonesia Tahun 1945;
  - b. bahwa dalam rangka tertib administrasi pemerintahan terhadap batas Desa, perlu dilakukan penetapan dan penegasan batas Desa di Kecamatan Karanganyar Kabupaten Demak;
  - c. bahwa untuk memberikan arahan dan kepastian hukum sesuai Peraturan Menteri Dalam Negeri Nomor 45 Tahun 2016 tentang Pedoman Penetapan dan Penegasan Batas Desa diperlukan pengaturan tentang batas desa;
  - d. bahwa berdasarkan pertimbangan sebagaimana dimaksud dalam huruf a, huruf b dan huruf c, perlu menetapkan Peraturan Bupati tentang Batas Desa Di Kecamatan Karanganyar;
- Mengingat :
1. Undang-Undang Nomor 13 Tahun 1950 tentang Pembentukan Daerah-Daerah Kabupaten Dalam Lingkungan Propinsi Jawa Tengah;
  2. Undang-Undang Nomor 6 Tahun 2014 tentang Desa (Lembaran Negara Republik Indonesia Tahun 2014 Nomor 7, Tambahan Lembaran Negara Republik Indonesia Nomor 5495) sebagaimana telah diubah beberapa kali, terakhir dengan Undang-Undang Nomor 3 Tahun 2024 tentang Perubahan Kedua atas Undang-Undang Nomor 6 Tahun 2014 tentang Desa (Lembaran Negara Republik Indonesia Tahun 2024 Nomor 77, Tambahan Lembaran Negara Republik Indonesia Nomor 6914);

3. Undang-Undang Nomor 23 Tahun 2014 tentang Pemerintahan Daerah (Lembaran Negara Republik Indonesia Tahun 2014 Nomor 244, Tambahan Lembaran Negara Republik Indonesia Nomor 5587) sebagaimana telah diubah beberapa kali, terakhir dengan Undang-Undang Nomor 6 Tahun 2023 tentang Penetapan Peraturan Pemerintah Pengganti Undang-Undang Nomor 2 Tahun 2022 tentang Cipta Kerja menjadi Undang-Undang (Lembaran Negara Republik Indonesia Tahun 2023 Nomor 41, Tambahan Lembaran Negara Republik Indonesia Nomor 6856);
4. Peraturan Menteri Dalam Negeri Nomor 45 Tahun 2016 tentang Pedoman Penetapan dan Penegasan Batas Desa (Berita Negara Republik Indonesia Tahun 2016 Nomor 1038);
5. Peraturan Daerah Kabupaten Demak Nomor 4 Tahun 2022 tentang Penetapan Desa (Lembaran Daerah Kabupaten Demak Tahun 2022 Nomor 4, Tambahan Lembaran Daerah Kabupaten Demak Nomor 4);

#### MEMUTUSKAN:

Menetapkan : PERATURAN BUPATI TENTANG BATAS DESA DI KECAMATAN KARANGANYAR.

#### BAB I KETENTUAN UMUM

##### Pasal 1

Dalam Peraturan Bupati ini yang dimaksud dengan:

1. Daerah adalah Kabupaten Demak.
2. Pemerintah Daerah adalah Bupati sebagai unsur penyelenggara pemerintahan daerah yang memimpin pelaksanaan urusan pemerintahan yang menjadi kewenangan daerah otonom.
3. Bupati adalah Bupati Demak.
4. Kecamatan adalah bagian wilayah dari Daerah yang dipimpin oleh Camat.
5. Desa adalah kesatuan masyarakat hukum yang memiliki batas wilayah yang berwenang untuk mengatur dan mengurus urusan pemerintahan, kepentingan masyarakat setempat berdasarkan prakarsa masyarakat, hak asal usul, dan/atau hak tradisional yang diakui dan dihormati dalam sistem pemerintahan Negara Kesatuan Republik Indonesia.
6. Batas adalah tanda pemisah antara Desa yang bersebelahan baik berupa batas alammaupun batas buatan.

7. Batas Desa adalah pembatas wilayah administrasi pemerintahan antar Desa yang merupakan rangkaian titik-titik koordinat yang berada pada permukaan bumi dapat berupa tanda-tanda alam seperti igir/punggung gunung/pegunungan (*watershed*), median sungai dan/atau unsur buatan dilapangan yang dituangkan dalam bentuk peta.
8. Peta Batas Desa adalah peta yang menyajikan semua unsur batas dan unsur lainnya, seperti pilar batas, garis batas, toponimi perairan dan transportasi.
9. Titik Kartometrik yang selanjutnya disingkat TK adalah titikkoordinat batas yang ditentukan berdasarkan pengukuran atau penghitungan posisi titik dengan menggunakan peta dasar dan peta lain sebagai pelengkap.
10. Lintang Selatan yang selanjutnya disingkat LS adalah garis lintang yang berada di sebelah selatan khatulistiwa.
11. Bujur Timur yang selanjutnya disingkat BT adalah garis bujur yang berada di sebelah timur Greenwich.
12. Pilar Batas Utama adalah pilar batas yang dipasang tepat pada garis batas.
13. Pilar Acuan Batas Utama adalah pilar batas yang dipasang tidak tepat pada garis batas.

## Pasal 2

Maksud dan tujuan ditetapkannya Peraturan Bupati ini untuk mewujudkan tertib administrasi pemerintahan, memberikan kejelasan dan kepastian hukum batas desa di Kecamatan Karanganyar.

## BAB II BATAS DESA

### Pasal 3

- (1) Kecamatan Karanganyar terdiri atas:
  - a. Desa Jatirejo;
  - b. Desa Ngaluran;
  - c. Desa Wonoketingal;
  - d. Desa Cangkringreimbang;
  - e. Desa Cangkring;
  - f. Desa Tuwang;
  - g. Desa Undaan Kidul;
  - h. Desa Undaan Lor;
  - i. Desa Ketanjung;
  - j. Desa Ngemplikwetan;
  - k. Desa Wonorejo;
  - l. Desa Karanganyar;
  - m. Desa Kedungwaru Kidul;
  - n. Desa Kedungwaru Lor;
  - o. Desa Bandungrejo;

- p. Desa Tugu Lor; dan
  - q. Desa Kotakan.
- (2) Batas Desa di kecamatan Karanganyar ditetapkan sebagai berikut:
- a. Desa Jatirejo berbatasan dengan Desa Bandungrejo Kecamatan Karanganyar dan Desa Bakung Kecamatan Mijen di sebelah utara, Desa Bandungrejo Kecamatan Karanganyar di sebelah timur, Desa Ngaluran Kecamatan Karanganyar di sebelah selatan, dan Desa Geneng, Desa Ngelowetan dan Desa Bakung Kecamatan Mijen di sebelah barat;
  - b. Desa Ngaluran berbatasan dengan Desa Jatirejo dan Desa Bandungrejo Kecamatan Karanganyar di sebelah utara, Desa Wonoketingal Kecamatan Karanganyar di sebelah timur, Desa Gajah Kecamatan Gajah dan Desa Sido Kecamatan Demak di sebelah selatan, dan Desa Geneng Kecamatan Mijen di sebelah barat;
  - c. Desa Wonoketingal berbatasan dengan Desa Kedungwaru Lor dan Bandungrejo Kecamatan Karanganyar di sebelah utara, Desa Cangkringrebang Kecamatan Karanganyar di sebelah timur, Desa Cangkringrebang Kecamatan Karanganyar, Desa Gajah dan Desa Sari Kecamatan Gajah di sebelah selatan, dan Desa Ngaluran Kecamatan Karanganyar di sebelah barat;
  - d. Desa Cangkringrebang berbatasan dengan Desa Kedungwaru Lor Kecamatan Karanganyar di sebelah utara, Desa Wonorejo, Desa Cangkring dan Desa Tuwang Kecamatan Karanganyar di sebelah timur, Desa Mlekang dan Desa Mojosimo Kecamatan Gajah di sebelah selatan, dan Desa Wonoketingan Kecamatan Karanganyar dan Desa Sari Kecamatan Gajah di sebelah barat;
  - e. Desa Cangkring berbatasan dengan Desa Wonorejo di sebelah utara, Desa Wonorejo, Desa Ngemplikwetan dan Desa Tuwang Kecamatan Karanganyar di sebelah timur, Desa Tuwang Kecamatan Karanganyar di sebelah selatan, dan Desa Cangkring Rembang di sebelah barat;
  - f. Desa Tuwang berbatasan dengan Desa Cangkring dan Desa Ngemplik Wetan Kecamatan Karanganyar di sebelah utara, Desa Undaan Lor dan Undaan Kidul Kecamatan Karanganyar di sebelah timur, Desa Mlekang dan Desa Sambung Kecamatan Gajah di sebelah selatan, dan Desa Cangkring rembang dan Cangkring Kecamatan Karanganyar di sebelah barat;

- g. Desa Undaan Kidul berbatasan dengan Desa Undaan Lor di sebelah utara, Kabupaten Kudus di sebelah timur, Desa Sambung Kecamatan Gajah di sebelah selatan, dan Desa Tuwang Kecamatan Karanganyar di sebelah barat;
- h. Desa Undaan Lor berbatasan dengan Desa Ketanjung Kecamatan Karanganyar di sebelah utara, Kabupaten Kudus di sebelah timur, Desa Undaan Kidul Kecamatan Karanganyar di sebelah selatan, dan Desa Tuwang dan Desa Ngemplik Wetan Kecamatan Karanganyar di sebelah barat;
- i. Desa Ketanjung berbatasan dengan Kabupaten Kudus di sebelah utara, Kabupaten Kudus di sebelah timur, Desa Undaan Lor Kecamatan Karanganyar di sebelah selatan, dan Desa Ngemplik Wetan dan Desa Karanganyar Kecamatan Karanganyar di sebelah barat;
- j. Desa Ngemplik wetan berbatasan dengan Desa Karanganyar Kecamatan Karanganyar di sebelah utara, Desa Ketanjung dan Desa Undaan Lor Kecamatan Karanganyar di sebelah timur, Desa Tuwang Kecamatan Karanganyar di sebelah selatan, dan Desa Cangkring dan Desa Wonorejo Kecamatan Karanganyar di sebelah barat;
- k. Desa Wonorejo berbatasan dengan Desa Karanganyar dan Desa Kawangwaru Kidul Kecamatan Karanganyar di sebelah utara, Desa Ngemplik wetan Kecamatan Karanganyar di sebelah timur, Desa Cangkring Kecamatan Karanganyar di sebelah selatan, dan Desa Cangkring Rembang dan Desa Kedungwaru Lor Kecamatan Karanganyar di sebelah barat;
- l. Desa Karanganyar berbatasan dengan Kabupaten Kudus di sebelah utara, Desa Ketanjung Kecamatan Karanganyar di sebelah timur, Desa Ngemplik wetan dan Desa Wonorejo Kecamatan Karanganyar di sebelah selatan, dan Desa Kedungwaru Kidul di sebelah barat;
- m. Desa Kedungwaru Kidul berbatasan dengan Kabupaten Kudus di sebelah utara, Desa Karanganyar Kecamatan Karanganyar di sebelah timur, Desa Wonorejo dan Desa Karanganyar Kecamatan Karanganyar di sebelah selatan, dan Desa Kedungwaru Lor Kecamatan Karanganyar di sebelah barat;
- n. Desa Kedungwaru Lor berbatasan dengan Desa Kotakan Kecamatan Karanganyar dan Kabupaten Kudus di sebelah utara, Desa Kedungwaru Kidul dan Desa Wonorejo Kecamatan Karanganyar di sebelah timur, Desa Wonoketingal dan Desa Cangkring Rembang Kecamatan Karanganyar di sebelah selatan, dan Desa Bandungrejo dan Desa Tugu Lor Kecamatan Karanganyar di sebelah barat;

- o. Desa Bandungrejo berbatasan dengan Desa Tugu Lor Kecamatan Karangnyar di sebelah utara, Desa Kedungwaru Lor dan Desa Wonoketingal Kecamatan Karanganyar di sebelah timur, Desa Ngluran Kecamatan Karangnyar di sebelah selatan, dan Desa Jatirejo Kecamatan Karanganyar di sebelah barat;
  - p. Desa Tugu Lor berbatasan dengan Desa Kotakan Kecamatan Karanganyar di sebelah utara, Desa Kedungwaru Lor Kecamatan Karanganyar di sebelah timur, Desa Kedungwaru Lor dan Desa Bandungrejo Kecamatan Karanganyar di sebelah selatan, dan Desa Bermi, Desa Mijen, dan Desa Bakung Kecamatan Mijen di sebelah barat;
  - q. Desa Kotakan berbatasan dengan Desa Gempolsongo Kecamatan Mijen dan Kabupaten Kudus di sebelah utara, Kabupaten Kudus di sebelah timur, Desa Tugu Lor Kecamatan Karanganyar di sebelah selatan, dan Desa Mijen dan Desa Bermi Kecamatan Mijen di sebelah barat.
- (3) Batas Desa Kecamatan Karanganyar ditetapkan dengan koordinat sebagai berikut:
- a. Batas Desa Jatirejo Kecamatan Karanganyar Kabupaten Demak sebagai berikut:
    - 1. Batas Desa Jatirejo Kecamatan Karanganyar dengan Desa Ngaluran Kecamatan Karanganyar dimulai dari TK 33.21.09.2001-09.2002-09.2015-000 dengan koordinat  $6^{\circ} 50' 31,644''$  LS dan  $110^{\circ} 44' 43,666''$  BT yang merupakan titik simpul batas antara Desa Jatirejo, Desa Ngaluran, dan Desa Bandungrejo Kecamatan Karanganyar yang terletak pada pematang sawah ke arah selatan hingga bertemu TK 33.21.09.2001-09.2002-001 dengan koordinat  $6^{\circ} 50' 42,834''$  LS dan  $110^{\circ} 44' 23,734''$  BT yang terletak pada pematang sawah dilanjutkan ke arah selatan hingga bertemu TK 33.21.09.2001-09.2002-002 dengan koordinat  $6^{\circ} 50' 45,781''$  LS dan  $110^{\circ} 44' 6,539''$  BT yang terletak pada pematang sawah dilanjutkan ke arah selatan hingga bertemu TK 33.21.09.2001-09.2002-003 dengan koordinat  $6^{\circ} 50' 55,247''$  LS dan  $110^{\circ} 43' 55,622''$  BT yang terletak pada irigasi dilanjutkan ke arah selatan hingga bertemu TK 33.21.09.2001-09.2002-004 dengan koordinat  $6^{\circ} 50' 59,499''$  LS dan  $110^{\circ} 43' 41,596''$  BT yang terletak pada pematang sawah dilanjutkan ke arah selatan hingga bertemu TK 33.21.09.2001-09.2002-10.2001-000 dengan koordinat  $6^{\circ} 51' 10,091''$  LS dan  $110^{\circ} 43' 32,068''$  BT yang merupakan titik simpul batas antara Desa Jatirejo dan Desa Ngaluran Kecamatan Karanganyar dengan Desa

Geneng Kecamatan Mijen yang terletak pada sungai.

2. Batas Desa Jatirejo Kecamatan Karanganyar dengan Desa Bandungrejo Kecamatan Karanganyar dimulai dari TK 33.21.09.2001-09.2015-10.2012-000 dengan koordinat  $6^{\circ} 49' 39,899''$  LS dan  $110^{\circ} 44' 21,243''$  BT yang merupakan titik simpul batas antara Desa Jatirejo dan Desa Bandungrejo Kecamatan Karanganyar, dengan Desa Bakung Kecamatan Mijen yang terletak pada irigasi ke arah timur hingga bertemu TK 33.21.09.2001-09.2015-001 dengan koordinat  $6^{\circ} 49' 42,779''$  LS dan  $110^{\circ} 44' 31,806''$  BT yang terletak pada irigasi dilanjutkan ke arah timur hingga bertemu TK 33.21.09.2001-09.2015-002 dengan koordinat  $6^{\circ} 49' 46,642''$  LS dan  $110^{\circ} 44' 41,469''$  BT yang terletak pada irigasi dilanjutkan ke arah selatan hingga bertemu TK 33.21.09.2001-09.2015-003 dengan koordinat  $6^{\circ} 49' 54,647''$  LS dan  $110^{\circ} 44' 43,979''$  BT yang terletak pada pematang sawah dilanjutkan ke arah selatan hingga bertemu TK 33.21.09.2001-09.2015-004 dengan koordinat  $6^{\circ} 50' 2,229''$  LS dan  $110^{\circ} 44' 51,525''$  BT yang terletak pada irigasi dilanjutkan ke arah selatan hingga bertemu TK 33.21.09.2001-09.2015-005 dengan koordinat  $6^{\circ} 50' 11,228''$  LS dan  $110^{\circ} 44' 55,695''$  BT yang terletak pada jalan dilanjutkan ke arah selatan hingga bertemu TK 33.21.09.2001-09.2015-006 dengan koordinat  $6^{\circ} 50' 25,794''$  LS dan  $110^{\circ} 44' 53,503''$  BT yang terletak pada jalan dilanjutkan ke arah selatan hingga bertemu TK 33.21.09.2001-09.2002-09.2015-000 dengan koordinat  $6^{\circ} 50' 31,644''$  LS dan  $110^{\circ} 44' 43,666''$  BT yang merupakan titik simpul batas antara Desa Jatirejo, Desa Ngaluran, dan Desa Bandungrejo Kecamatan Karanganyar yang terletak pada pematang sawah.
3. Batas Desa Jatirejo Kecamatan Karanganyar dengan Desa Geneng Kecamatan Mijen dimulai dari TK 33.21.09.2001-09.2002-10.2001-000 dengan koordinat  $6^{\circ} 51' 10,091''$  LS dan  $110^{\circ} 43' 32,068''$  BT yang merupakan titik simpul batas antara Desa Jatirejo dan Desa Ngaluran Kecamatan Karanganyar dengan Desa Geneng Kecamatan Mijen yang terletak pada pematang sawah ke arah barat hingga bertemu TK 33.21.09.2001-10.2001-001 dengan koordinat  $6^{\circ} 51' 2,385''$  LS dan  $110^{\circ} 43' 23,953''$  BT yang terletak pada sungai dilanjutkan ke arah utara hingga bertemu TK 33.21.09.2001-10.2001-10.2002-000 dengan koordinat  $6^{\circ} 50' 50,354''$  LS dan  $110^{\circ} 43' 21,439''$  BT yang

merupakan titik simpul batas antara Desa Jatirejo Kecamatan Karanganyar dengan Desa Geneng dan Desa Ngelowetan Kecamatan Mijen yang terletak pada sungai.

4. Batas Desa Jatirejo Kecamatan Karanganyar dengan Desa Ngelowetan Kecamatan Mijen dimulai dari TK 33.21.09.2001-10.2002-10.2012-000 dengan koordinat  $6^{\circ} 50' 20,347''$  LS dan  $110^{\circ} 43' 31,763''$  BT yang merupakan titik simpul batas antara Desa Jatirejo Kecamatan Karanganyar dengan Desa Ngelowetan dan Desa Bakung Kecamatan Mijen yang terletak pada pematang sawah ke arah timur hingga bertemu TK 33.21.09.2001-10.2002-001 dengan koordinat  $6^{\circ} 50' 25,706''$  LS dan  $110^{\circ} 43' 41,282''$  BT yang terletak pada pematang sawah dilanjutkan ke arah selatan hingga bertemu TK 33.21.09.2001-10.2002-002 dengan koordinat  $6^{\circ} 50' 37,284''$  LS dan  $110^{\circ} 43' 31,656''$  BT yang terletak pada pematang sawah dilanjutkan ke arah selatan hingga bertemu TK 33.21.09.2001-10.2002-10.2012-000 dengan koordinat  $6^{\circ} 50' 20,347''$  LS dan  $110^{\circ} 43' 31,763''$  BT yang merupakan titik simpul batas antara Desa Jatirejo Kecamatan Karanganyar dengan Desa Ngelowetan dan Desa Bakung Kecamatan Mijen yang terletak pada pematang sawah.
5. Batas Desa Jatirejo Kecamatan Karanganyar dengan Desa Bakung Kecamatan Mijen dimulai dari TK 33.21.09.2001-10.2002-10.2012-000 dengan koordinat  $6^{\circ} 50' 20,347''$  LS dan  $110^{\circ} 43' 31,763''$  BT yang merupakan titik simpul batas antara Desa Jatirejo Kecamatan Karanganyar dengan Desa Ngelowetan dan Desa Bakung Kecamatan Mijen yang terletak pada pematang sawah ke arah utara hingga bertemu TK 33.21.09.2001-10.2012-001 dengan koordinat  $6^{\circ} 50' 8,055''$  LS dan  $110^{\circ} 43' 37,942''$  BT yang terletak pada pematang sawah dilanjutkan ke arah timur hingga bertemu TK 33.21.09.2001-10.2012-002 dengan koordinat  $6^{\circ} 50' 1,118''$  LS dan  $110^{\circ} 43' 54,200''$  BT yang terletak pada irigasi dilanjutkan ke arah timur hingga bertemu TK 33.21.09.2001-10.2012-003 dengan koordinat  $6^{\circ} 49' 52,757''$  LS dan  $110^{\circ} 44' 11,461''$  BT yang terletak pada pematang sawah dilanjutkan ke arah utara hingga bertemu TK 33.21.09.2001-09.2015-10.2012-000 dengan koordinat  $6^{\circ} 49' 39,899''$  LS dan  $110^{\circ} 44' 21,243''$  BT yang merupakan titik simpul batas antara Desa Jatirejo dan Desa Bandungrejo Kecamatan Karanganyar



dan Desa Bakung Kecamatan Mijen yang terletak pada irigasi.

b. Batas Desa Ngaluran Kecamatan Karanganyar Kabupaten Demak sebagai berikut:

1. Batas Desa Ngaluran Kecamatan Karanganyar dengan Desa Jatirejo Kecamatan Karanganyar dimulai dari TK 33.21.09.2001-09.2002-09.2015-000 dengan koordinat  $6^{\circ} 50' 31,644''$  LS dan  $110^{\circ} 44' 43,666''$  BT yang merupakan titik simpul batas antara Desa Jatirejo, Desa Ngaluran, dan Desa Bandungrejo Kecamatan Karanganyar yang terletak pada pematang sawah ke arah selatan hingga bertemu TK 33.21.09.2001-09.2002-001 dengan koordinat  $6^{\circ} 50' 42,834''$  LS dan  $110^{\circ} 44' 23,734''$  BT yang terletak pada pematang sawah dilanjutkan ke arah selatan hingga bertemu TK 33.21.09.2001-09.2002-002 dengan koordinat  $6^{\circ} 50' 45,781''$  LS dan  $110^{\circ} 44' 6,539''$  BT yang terletak pada pematang sawah dilanjutkan ke arah selatan hingga bertemu TK 33.21.09.2001-09.2002-003 dengan koordinat  $6^{\circ} 50' 55,247''$  LS dan  $110^{\circ} 43' 55,622''$  BT yang terletak pada irigasi dilanjutkan ke arah selatan hingga bertemu TK 33.21.09.2001-09.2002-004 dengan koordinat  $6^{\circ} 50' 59,499''$  LS dan  $110^{\circ} 43' 41,596''$  BT yang terletak pada pematang sawah dilanjutkan ke arah selatan hingga bertemu TK 33.21.09.2001-09.2002-10.2001-000 dengan koordinat  $6^{\circ} 51' 10,091''$  LS dan  $110^{\circ} 43' 32,068''$  BT yang merupakan titik simpul batas antara Desa Jatirejo dan Desa Ngaluran Kecamatan Karanganyar dengan Desa Geneng Kecamatan Mijen yang terletak pada sungai.
2. Batas Desa Ngaluran Kecamatan Karanganyar dengan Desa Bandungrejo Kecamatan Karanganyar dimulai dari TK 33.21.09.2001-09.2002-09.2015-000 dengan koordinat  $6^{\circ} 50' 31,644''$  LS dan  $110^{\circ} 44' 43,666''$  BT yang merupakan titik simpul batas antara Desa Jatirejo, Desa Ngaluran, dan Desa Bandungrejo Kecamatan Karanganyar yang terletak pada pematang sawah ke arah timur hingga bertemu TK 33.21.09.2002-09.2015-001 dengan koordinat  $6^{\circ} 50' 38,961''$  LS dan  $110^{\circ} 44' 49,300''$  BT yang terletak pada pematang sawah dilanjutkan ke arah timur hingga bertemu TK 33.21.09.2002-09.2015-002 dengan koordinat  $6^{\circ} 50' 46,076''$  LS dan  $110^{\circ} 45' 2,618''$  BT yang terletak pada pematang sawah dilanjutkan ke arah timur hingga bertemu TK 33.21.09.2002-09.2003-09.2015-000 dengan koordinat  $6^{\circ} 50' 51,383''$  LS dan  $110^{\circ} 45'$

13,765" BT yang merupakan titik simpul batas antara Desa Ngaluran, Desa Wonoketingal, dan Desa Bandungrejo Kecamatan Karanganyar yang terletak pada pematang sawah.

3. Batas Desa Ngaluran Kecamatan Karanganyar dengan Desa Wonoketingal Kecamatan Karanganyar dimulai dari TK 33.21.08.2013-09.2002-09.2003-000 dengan koordinat  $6^{\circ} 52' 10,861''$  LS dan  $110^{\circ} 44' 18,348''$  BT yang merupakan titik simpul batas antara Desa Gajah Kecamatan Gajah dengan Desa Ngaluran dan Desa Wonoketingal Kecamatan Karanganyar yang terletak pada jalan ke arah utara hingga bertemu TK 33.21.09.2002-09.2003-001 dengan koordinat  $6^{\circ} 51' 52,231''$  LS dan  $110^{\circ} 44' 25,900''$  BT yang terletak pada irigasi dilanjutkan ke arah utara hingga bertemu TK 33.21.09.2002-09.2003-002 dengan koordinat  $6^{\circ} 51' 35,657''$  LS dan  $110^{\circ} 44' 31,422''$  BT yang terletak pada pematang sawah dilanjutkan ke arah timur hingga bertemu TK 33.21.09.2002-09.2003-003 dengan koordinat  $6^{\circ} 51' 29,603''$  LS dan  $110^{\circ} 44' 45,639''$  BT yang terletak pada irigasi dilanjutkan ke arah timur hingga bertemu TK 33.21.09.2002-09.2003-004 dengan koordinat  $6^{\circ} 51' 27,190''$  LS dan  $110^{\circ} 45' 3,124''$  BT yang terletak pada irigasi dilanjutkan ke arah utara hingga bertemu TK 33.21.09.2002-09.2003-005 dengan koordinat  $6^{\circ} 51' 8,927''$  LS dan  $110^{\circ} 45' 7,251''$  BT yang terletak pada irigasi dilanjutkan ke arah utara hingga bertemu TK 33.21.09.2002-09.2003-09.2015-000 dengan koordinat  $6^{\circ} 50' 51,383''$  LS dan  $110^{\circ} 45' 13,765''$  BT yang merupakan titik simpul batas antara Desa Ngaluran, Desa Wonoketingal, dan Desa Bandungrejo Kecamatan Karanganyar yang terletak pada pematang sawah.
4. Batas Desa Ngaluran Kecamatan Karanganyar dengan Desa Sedo Kecamatan Demak dimulai dari TK 33.21.09.2002-10.2001-11.2004-000 dengan koordinat  $6^{\circ} 52' 1,133''$  LS dan  $110^{\circ} 43' 3,049''$  BT yang merupakan titik simpul batas antara Desa Ngaluran Kecamatan Karanganyar, Desa Geneng Kecamatan Mijen, dan Desa Sedo Kecamatan Demak yang terletak pada pematang sawah ke arah timur hingga bertemu TK 33.21.09.2002-11.2004-001 dengan koordinat  $6^{\circ} 52' 5,626''$  LS dan  $110^{\circ} 43' 8,179''$  BT yang terletak pada pematang sawah dilanjutkan ke arah timur hingga bertemu TK 33.21.09.2002-11.2004-002 dengan koordinat  $6^{\circ} 52' 8,369''$  LS dan  $110^{\circ} 43' 15,662''$  BT yang terletak

pada pematang sawah dilanjutkan ke arah selatan hingga bertemu TK 33.21.09.2002-11.2004-003 dengan koordinat  $6^{\circ} 52' 14,889''$  LS dan  $110^{\circ} 43' 18,398''$  BT yang terletak pada pematang sawah dilanjutkan ke arah timur hingga bertemu TK 33.21.08.2013-09.2002-11.2004-000 dengan koordinat  $6^{\circ} 52' 18,668''$  LS dan  $110^{\circ} 43' 27,829''$  BT yang merupakan titik simpul batas antara Desa Gajah Kecamatan Gajah, Desa Ngaluran Kecamatan Karanganyar, dan Desa Sedo Kecamatan Demak yang terletak pada jalan.

5. Batas Desa Ngaluran Kecamatan Karanganyar dengan Desa Geneng Kecamatan Mijen dimulai dari TK 33.21.09.2002-10.2001-11.2004-000 dengan koordinat  $6^{\circ} 52' 1,133''$  LS dan  $110^{\circ} 43' 3,049''$  BT yang merupakan titik simpul batas antara Desa Ngaluran Kecamatan Karanganyar, Desa Geneng Kecamatan Mijen, dan Desa Sedo Kecamatan Demak yang terletak pada pematang sawah ke arah utara hingga bertemu TK 33.21.09.2002-10.2001-001 dengan koordinat  $6^{\circ} 51' 51,121''$  LS dan  $110^{\circ} 43' 7,292''$  BT yang terletak pada pematang sawah dilanjutkan ke arah utara hingga bertemu TK 33.21.09.2002-10.2001-002 dengan koordinat  $6^{\circ} 51' 39,979''$  LS dan  $110^{\circ} 43' 13,960''$  BT yang terletak pada pematang sawah dilanjutkan ke arah utara hingga bertemu TK 33.21.09.2002-10.2001-003 dengan koordinat  $6^{\circ} 51' 27,826''$  LS dan  $110^{\circ} 43' 21,834''$  BT yang terletak pada pematang sawah dilanjutkan ke arah utara hingga bertemu TK 33.21.09.2002-10.2001-004 dengan koordinat  $6^{\circ} 51' 19,449''$  LS dan  $110^{\circ} 43' 27,207''$  BT yang terletak pada pematang sawah dilanjutkan ke arah utara hingga bertemu TK 33.21.09.2001-09.2002-10.2001-000 dengan koordinat  $6^{\circ} 51' 10,091''$  LS dan  $110^{\circ} 43' 32,068''$  BT yang merupakan titik simpul batas antara Desa Jatirejo dan Desa Ngaluran Kecamatan Karanganyar, dengan Desa Geneng Kecamatan Mijen yang terletak pada sungai.
- c. Batas Desa Wonoketingal Kecamatan Karanganyar Kabupaten Demak sebagai berikut:
  1. Batas Desa Wonoketingal Kecamatan Karanganyar dengan Desa Kedungwaru Lor Kecamatan Karanganyar dimulai dari TK 33.21.09.2003-09.2014-09.2015-000 dengan koordinat  $6^{\circ} 50' 34,220''$  LS dan  $110^{\circ} 45' 25,741''$  BT yang merupakan titik simpul batas antara Desa Wonoketingal, Desa Kedungwaru Lor, dan Desa Bandungrejo Kecamatan Karanganyar yang terletak

pada pematang sawah ke arah timur hingga bertemu TK 33.21.09.2003-09.2014-001 dengan koordinat  $6^{\circ} 50' 39,812''$  LS dan  $110^{\circ} 45' 38,672''$  BT yang terletak pada pematang sawah dilanjutkan ke arah timur hingga bertemu TK 33.21.09.2003-09.2014-002 dengan koordinat  $6^{\circ} 50' 48,135''$  LS dan  $110^{\circ} 45' 55,185''$  BT yang terletak pada pematang sawah dilanjutkan ke arah timur hingga bertemu TK 33.21.09.2003-09.2014-003 dengan koordinat  $6^{\circ} 50' 58,803''$  LS dan  $110^{\circ} 46' 7,932''$  BT yang terletak pada pematang sawah dilanjutkan ke arah timur hingga bertemu TK 33.21.09.2003-09.2004-09.2014-000 dengan koordinat  $6^{\circ} 51' 9,224''$  LS dan  $110^{\circ} 46' 19,539''$  BT yang merupakan titik simpul batas antara Desa Wonoketingal, Desa Cangkringrengbang, dan Desa Kedungwaru Lor Kecamatan Karanganyar yang terletak pada irigasi.

2. Batas Desa Wonoketingal Kecamatan Karanganyar dengan Desa Cangkringrengbang Kecamatan Karanganyar dimulai dari TK 33.21.08.2014-09.2003-09.2004-000 dengan koordinat  $6^{\circ} 51' 57,024''$  LS dan  $110^{\circ} 45' 34,288''$  BT yang merupakan titik simpul batas antara Desa Sari Kecamatan Gajah dengan Desa Wonoketingaldan Desa Cangkringrengbang Kecamatan Karanganyar yang terletak pada jalan ke arah timur hingga bertemu TK 33.21.09.2003-09.2004-001 dengan koordinat  $6^{\circ} 51' 54,098''$  LS dan  $110^{\circ} 45' 50,953''$  BT yang terletak pada jalan dilanjutkan ke arah timur hingga bertemu TK 33.21.09.2003-09.2004-002 dengan koordinat  $6^{\circ} 51' 50,683''$  LS dan  $110^{\circ} 46' 5,911''$  BT yang terletak pada jalan dilanjutkan ke arah timur hingga bertemu TK 33.21.09.2003-09.2004-003 dengan koordinat  $6^{\circ} 51' 47,226''$  LS dan  $110^{\circ} 46' 18,894''$  BT yang terletak pada jalan dilanjutkan ke arah utara hingga bertemu TK 33.21.09.2003-09.2004-004 dengan koordinat  $6^{\circ} 51' 33,891''$  LS dan  $110^{\circ} 46' 18,578''$  BT yang terletak pada pematang sawah dilanjutkan ke arah utara hingga bertemu TK 33.21.09.2003-09.2004-005 dengan koordinat  $6^{\circ} 51' 21,402''$  LS dan  $110^{\circ} 46' 20,216''$  BT yang terletak pada pematang sawah dilanjutkan ke arah utara hingga bertemu TK 33.21.09.2003-09.2004-09.2014-000 dengan koordinat  $6^{\circ} 51' 9,224''$  LS dan  $110^{\circ} 46' 19,539''$  BT yang merupakan titik simpul batas antara Desa Wonoketingal, Desa Cangkringrengbang, dan Desa Kedungwaru Lor Kecamatan Karanganyar yang terletak pada irigasi.

3. Batas Desa Wonoketingal Kecamatan Karanganyar dengan Desa Sari Kecamatan Gajah dimulai dari TK 33.21.08.2013-08.2014-09.2003-000 dengan koordinat  $6^{\circ} 52' 2,362''$  LS dan  $110^{\circ} 45' 4,885''$  BT yang merupakan titik simpul batas antara Desa Gajah dan Desa Sari Kecamatan Gajah dengan Desa Wonoketingal Kecamatan Karanganyar yang terletak pada jalan ke arah timur hingga bertemu TK 33.21.08.2014-09.2003-001 dengan koordinat  $6^{\circ} 51' 59,985''$  LS dan  $110^{\circ} 45' 17,988''$  BT yang terletak pada jalan dilanjutkan ke arah timur hingga bertemu TK 33.21.08.2014-09.2003-09.2004-000 dengan koordinat  $6^{\circ} 51' 57,024''$  LS dan  $110^{\circ} 45' 34,288''$  BT yang merupakan titik simpul batas antara Desa Sari Kecamatan Gajah dengan Desa Wonoketingal dan Desa Cangkringrengbang Kecamatan Karanganyar yang terletak pada jalan.
4. Batas Desa Wonoketingal Kecamatan Karanganyar dengan Desa Gajah Kecamatan Gajah dimulai dari TK 33.21.08.2013-09.2002-09.2003-000 dengan koordinat  $6^{\circ} 52' 10,861''$  LS dan  $110^{\circ} 44' 18,348''$  BT yang merupakan titik simpul batas antara Desa Gajah Kecamatan Gajah dengan Desa Ngalurandan Desa Wonoketingal Kecamatan Karanganyar yang terletak pada jalan ke arah timur hingga bertemu TK 33.21.08.2013-09.2003-001 dengan koordinat  $6^{\circ} 52' 6,531''$  LS dan  $110^{\circ} 44' 41,254''$  BT yang terletak pada jalan dilanjutkan ke arah timur hingga bertemu TK 33.21.08.2013-08.2014-09.2003-000 dengan koordinat  $6^{\circ} 52' 2,362''$  LS dan  $110^{\circ} 45' 4,885''$  BT yang merupakan titik simpul batas antara Desa Gajah dan Desa Sari Kecamatan Gajah dengan Desa Wonoketingal Kecamatan Karanganyar yang terletak pada jalan.
5. Batas Desa Wonoketingal Kecamatan Karanganyar dengan Desa Ngaluran Kecamatan Karanganyar dimulai dari TK 33.21.08.2013-09.2002-09.2003-000 dengan koordinat  $6^{\circ} 52' 10,861''$  LS dan  $110^{\circ} 44' 18,348''$  BT yang merupakan titik simpul batas antara Desa Gajah Kecamatan Gajah dengan Desa Ngaluran dan Desa Wonoketingal Kecamatan Karanganyar yang terletak pada jalan ke arah utara hingga bertemu TK 33.21.09.2002-09.2003-001 dengan koordinat  $6^{\circ} 51' 52,231''$  LS dan  $110^{\circ} 44' 25,900''$  BT yang terletak pada irigasi dilanjutkan ke arah utara hingga bertemu TK 33.21.09.2002-09.2003-002 dengan koordinat  $6^{\circ} 51' 35,657''$  LS dan  $110^{\circ} 44' 31,422''$  BT yang terletak pada pematang sawah dilanjutkan ke arah timur hingga

bertemu TK 33.21.09.2002-09.2003-003 dengan koordinat  $6^{\circ} 51' 29,603''$  LS dan  $110^{\circ} 44' 45,639''$  BT yang terletak pada irigasi dilanjutkan ke arah timur hingga bertemu TK 33.21.09.2002-09.2003-004 dengan koordinat  $6^{\circ} 51' 27,190''$  LS dan  $110^{\circ} 45' 3,124''$  BT yang terletak pada irigasi dilanjutkan ke arah utara hingga bertemu TK 33.21.09.2002-09.2003-005 dengan koordinat  $6^{\circ} 51' 8,927''$  LS dan  $110^{\circ} 45' 7,251''$  BT yang terletak pada irigasi dilanjutkan ke arah utara hingga bertemu TK 33.21.09.2002-09.2003-09.2015-000 dengan koordinat  $6^{\circ} 50' 51,383''$  LS dan  $110^{\circ} 45' 13,765''$  BT yang merupakan titik simpul batas antara Desa Ngaluran, Desa Wonoketingal, dan Desa Bandungrejo Kecamatan Karanganyar yang terletak pada pematang sawah.

6. Batas Desa Wonoketingal Kecamatan Karanganyar dengan Desa Bandungrejo Kecamatan Karanganyar dimulai dari TK 33.21.09.2003-09.2014-09.2015-000 dengan koordinat  $6^{\circ} 50' 34,220''$  LS dan  $110^{\circ} 45' 25,741''$  BT yang merupakan titik simpul batas antara Desa Wonoketingal, Desa Kedungwaru Lor, dan Desa Bandungrejo Kecamatan Karanganyar yang terletak pada pematang sawah ke arah selatan hingga bertemu TK 33.21.09.2003-09.2015-001 dengan koordinat  $6^{\circ} 50' 43,319''$  LS dan  $110^{\circ} 45' 17,839''$  BT yang terletak pada pematang sawah dilanjutkan ke arah selatan hingga bertemu TK 33.21.09.2002-09.2003-09.2015-000 dengan koordinat  $6^{\circ} 50' 51,383''$  LS dan  $110^{\circ} 45' 13,765''$  BT yang merupakan titik simpul batas antara Desa Ngaluran, Desa Wonoketingal, dan Desa Bandungrejo Kecamatan Karanganyar yang terletak pada pematang sawah.
- d. Batas Desa Cangkringrembang Kecamatan Karanganyar Kabupaten Demak sebagai berikut:
  1. Batas Desa Cangkringrembang Kecamatan Karanganyar dengan Desa Wonorejo Kecamatan Karanganyar dimulai dari TK 33.21.09.2004-09.2011-09.2014-000 dengan koordinat  $6^{\circ} 51' 8,531''$  LS dan  $110^{\circ} 46' 43,728''$  BT yang merupakan titik simpul batas antara Desa Cangkringrembang, Desa Wonorejo, dan Desa Kedungwaru Lor Kecamatan Karanganyar yang terletak pada irigasi ke arah selatan hingga bertemu TK 33.21.09.2004-09.2011-001 dengan koordinat  $6^{\circ} 51' 17,899''$  LS dan  $110^{\circ} 46' 44,166''$  BT yang terletak pada irigasi dilanjutkan ke arah barat hingga bertemu TK 33.21.09.2004-09.2011-002 dengan koordinat  $6^{\circ} 51' 14,496''$  LS dan  $110^{\circ}$

46' 32,975" BT yang terletak pada irigasi dilanjutkan ke arah selatan hingga bertemu TK 33.21.09.2004-09.2011-003 dengan koordinat 6° 51' 21,763" LS dan 110° 46' 32,807" BT yang terletak pada pematang sawah dilanjutkan ke arah selatan hingga bertemu TK 33.21.09.2004-09.2011-004 dengan koordinat 6° 51' 32,154" LS dan 110° 46' 35,713" BT yang terletak pada pematang sawah dilanjutkan ke arah selatan hingga bertemu TK 33.21.09.2004-09.2005-09.2011-000 dengan koordinat 6° 51' 41,208" LS dan 110° 46' 37,144" BT yang merupakan titik simpul batas antara Desa Cangkringreimbang, Desa Cangkring, dan Desa Wonorejo Kecamatan Karanganyar yang terletak pada sungai.

2. Batas Desa Cangkringreimbang Kecamatan Karanganyar dengan Desa Cangkring Kecamatan Karanganyar dimulai dari TK 33.21.09.2004-09.2005-09.2011-000 dengan koordinat 6° 51' 41,208" LS dan 110° 46' 37,144" BT yang merupakan titik simpul batas antara Desa Cangkringreimbang, Desa Cangkring, dan Desa Wonorejo Kecamatan Karanganyar yang terletak pada sungai ke arah selatan hingga bertemu TK 33.21.09.2004-09.2005-001 dengan koordinat 6° 51' 51,185" LS dan 110° 46' 30,419" BT yang terletak pada pematang sawah dilanjutkan ke arah selatan hingga bertemu TK 33.21.09.2004-09.2005-002 dengan koordinat 6° 52' 3,698" LS dan 110° 46' 30,116" BT yang terletak pada pematang sawah dilanjutkan ke arah selatan hingga bertemu TK 33.21.09.2004-09.2005-003 dengan koordinat 6° 52' 16,398" LS dan 110° 46' 32,739" BT yang terletak pada pematang sawah dilanjutkan ke arah selatan hingga bertemu TK 33.21.09.2004-09.2005-004 dengan koordinat 6° 52' 21,278" LS dan 110° 46' 32,009" BT yang terletak pada pematang sawah dilanjutkan ke arah selatan hingga bertemu TK 33.21.09.2004-09.2005-09.2006-000 dengan koordinat 6° 52' 35,338" LS dan 110° 46' 31,527" BT yang merupakan titik simpul batas antara Desa Cangkringreimbang, Desa Cangkring, dan Desa Tuwang Kecamatan Karanganyar yang terletak pada pematang sawah.
3. Batas Desa Cangkringreimbang Kecamatan Karanganyar dengan Desa Tuwang Kecamatan Karanganyar dimulai dari TK 33.21.09.2004-09.2005-09.2006-000 dengan koordinat 6° 52' 35,338" LS dan 110° 46' 31,527" BT yang merupakan titik simpul batas antara Desa

Cangkringreimbang, Desa Cangkring, dan Desa Tuwang Kecamatan Karanganyar yang terletak pada pematang sawah ke arah selatan hingga bertemu TK 33.21.09.2004-09.2006-001 dengan koordinat  $6^{\circ} 52' 38,970''$  LS dan  $110^{\circ} 46' 32,540''$  BT yang terletak pada pematang sawah dilanjutkan ke arah selatan hingga bertemu TK 33.21.08.2015-09.2004-09.2006-000 dengan koordinat  $6^{\circ} 52' 47,229''$  LS dan  $110^{\circ} 46' 32,188''$  BT yang merupakan titik simpul batas antara Desa Mlekang Kecamatan Gajah dengan Desa Cangkringreimbang dan Desa Tuwang Kecamatan Karanganyar yang terletak pada sungai.

4. Batas Desa Cangkringreimbang Kecamatan Karanganyar dengan Desa Mlekang Kecamatan Gajah dimulai dari TK 33.21.08.2015-08.2017-09.2004-000 dengan koordinat  $6^{\circ} 52' 41,109''$  LS dan  $110^{\circ} 45' 53,357''$  BT yang merupakan titik simpul batas antara Desa Mlekang dan Desa Mojosimo Kecamatan Gajah dengan Desa Cangkringreimbang Kecamatan Karanganyar yang terletak pada jalan ke arah utara hingga bertemu TK 33.21.08.2015-09.2004-001 dengan koordinat  $6^{\circ} 52' 33,323''$  LS dan  $110^{\circ} 45' 58,149''$  BT yang terletak pada pematang sawah dilanjutkan ke arah timur hingga bertemu TK 33.21.08.2015-09.2004-002 dengan koordinat  $6^{\circ} 52' 36,180''$  LS dan  $110^{\circ} 46' 9,982''$  BT yang terletak pada sungai dilanjutkan ke arah timur hingga bertemu TK 33.21.08.2015-09.2004-003 dengan koordinat  $6^{\circ} 52' 41,658''$  LS dan  $110^{\circ} 46' 21,107''$  BT yang terletak pada sungai dilanjutkan ke arah timur hingga bertemu TK 33.21.08.2015-09.2004-09.2006-000 dengan koordinat  $6^{\circ} 52' 47,229''$  LS dan  $110^{\circ} 46' 32,188''$  BT yang merupakan titik simpul batas antara Desa Mlekang Kecamatan Gajah dengan Desa Cangkringreimbang dan Desa Tuwang Kecamatan Karanganyar yang terletak pada sungai.
5. Batas Desa Cangkringreimbang Kecamatan Karanganyar dengan Desa Mojosimo Kecamatan Gajah dimulai dari TK 33.21.08.2015-08.2017-09.2004-000 dengan koordinat  $6^{\circ} 52' 41,109''$  LS dan  $110^{\circ} 45' 53,357''$  BT yang merupakan titik simpul batas antara Desa Mlekang dan Desa Mojosimo Kecamatan Gajah dengan Desa Cangkringreimbang Kecamatan Karanganyar yang terletak pada jalan ke arah barat hingga bertemu TK 33.21.08.2017-09.2004-001 dengan koordinat  $6^{\circ} 52' 41,300''$  LS dan  $110^{\circ} 45' 46,634''$  BT yang



terletak pada pematang sawah dilanjutkan ke arah barat hingga bertemu TK 33.21.08.2014-08.2017-09.2004-000 dengan koordinat  $6^{\circ} 52' 40,153''$  LS dan  $110^{\circ} 45' 39,929''$  BT yang merupakan titik simpul batas antara Desa Sari dan Desa Mojosimo Kecamatan Gajahdengan Desa Cangkringreimbang Kecamatan Karanganyar yang terletak pada pematang sawah.

6. Batas Desa Cangkringreimbang Kecamatan Karanganyar dengan Desa Sari Kecamatan Gajah dimulai dari TK 33.21.08.2014-09.2003-09.2004-000 dengan koordinat  $6^{\circ} 51' 57,024''$  LS dan  $110^{\circ} 45' 34,288''$  BT yang merupakan titik simpul batas antara Desa Sari Kecamatan Gajah dengan Desa Wonoketingal dan Desa Cangkringreimbang Kecamatan Karanganyar yang terletak pada jalan ke arah selatan hingga bertemu TK 33.21.08.2014-09.2004-001 dengan koordinat  $6^{\circ} 52' 7,234''$  LS dan  $110^{\circ} 45' 34,115''$  BT yang terletak pada sungai dilanjutkan ke arah selatan hingga bertemu TK 33.21.08.2014-09.2004-002 dengan koordinat  $6^{\circ} 52' 17,857''$  LS dan  $110^{\circ} 45' 30,944''$  BT yang terletak pada sungai dilanjutkan ke arah selatan hingga bertemu TK 33.21.08.2014-09.2004-003 dengan koordinat  $6^{\circ} 52' 29,568''$  LS dan  $110^{\circ} 45' 34,129''$  BT yang terletak pada sungai dilanjutkan ke arah selatan hingga bertemu TK 33.21.08.2014-08.2017-09.2004-000 dengan koordinat  $6^{\circ} 52' 40,153''$  LS dan  $110^{\circ} 45' 39,929''$  BT yang merupakan titik simpul batas antara Desa Sari dan Desa Mojosimo Kecamatan Gajah dengan Desa Cangkringreimbang Kecamatan Karanganyar yang terletak pada pematang sawah.
7. Batas Desa Cangkringreimbang Kecamatan Karanganyar dengan Desa Kedungwaru Lor Kecamatan Karanganyar dimulai dari TK 33.21.09.2003-09.2004-09.2014-000 dengan koordinat  $6^{\circ} 51' 9,224''$  LS dan  $110^{\circ} 46' 19,539''$  BT yang merupakan titik simpul batas antara Desa Wonoketingal, Desa Cangkringreimbang, dan Desa Kedungwaru Lor Kecamatan Karanganyar yang terletak pada sungai ke arah utara hingga bertemu TK 33.21.09.2004-09.2014-001 dengan koordinat  $6^{\circ} 51' 3,325''$  LS dan  $110^{\circ} 46' 27,122''$  BT yang terletak pada pematang sawah dilanjutkan ke arah timur hingga bertemu TK 33.21.09.2004-09.2014-002 dengan koordinat  $6^{\circ} 51' 4,182''$  LS dan  $110^{\circ} 46' 37,105''$  BT yang terletak pada pematang sawah dilanjutkan ke arah selatan hingga bertemu TK 33.21.09.2004-09.2011-09.2014-000 dengan

koordinat  $6^{\circ} 51' 8,531''$  LS dan  $110^{\circ} 46' 43,728''$  BT yang merupakan titik simpul batas antara Desa Cangkringreimbang, Desa Wonorejo, dan Desa Kedungwaru Lor Kecamatan Karanganyar yang terletak pada irigasi.

8. Batas Desa Cangkringreimbang Kecamatan Karanganyar dengan Batas Desa Wonoketingal Kecamatan Karanganyardimulai dari TK 33.21.08.2014-09.2003-09.2004-000 dengan koordinat  $6^{\circ} 51' 57,024''$  LS dan  $110^{\circ} 45' 34,288''$  BT yang merupakan titik simpul batas antara Desa Sari Kecamatan Gajah dengan Desa Wonoketingal dan Desa Cangkringreimbang Kecamatan Karanganyar yang terletak pada jalan ke arah timur hingga bertemu TK 33.21.09.2003-09.2004-001 dengan koordinat  $6^{\circ} 51' 54,098''$  LS dan  $110^{\circ} 45' 50,953''$  BT yang terletak pada jalan dilanjutkan ke arah timur hingga bertemu TK 33.21.09.2003-09.2004-002 dengan koordinat  $6^{\circ} 51' 50,683''$  LS dan  $110^{\circ} 46' 5,911''$  BT yang terletak pada jalan dilanjutkan ke arah timur hingga bertemu TK 33.21.09.2003-09.2004-003 dengan koordinat  $6^{\circ} 51' 47,226''$  LS dan  $110^{\circ} 46' 18,894''$  BT yang terletak pada jalan dilanjutkan ke arah utara hingga bertemu TK 33.21.09.2003-09.2004-004 dengan koordinat  $6^{\circ} 51' 33,891''$  LS dan  $110^{\circ} 46' 18,578''$  BT yang terletak pada pematang sawah dilanjutkan ke arah utara hingga bertemu TK 33.21.09.2003-09.2004-005 dengan koordinat  $6^{\circ} 51' 21,402''$  LS dan  $110^{\circ} 46' 20,216''$  BT yang terletak pada pematang sawah dilanjutkan ke arah utara hingga bertemu TK 33.21.09.2003-09.2004-09.2014-000 dengan koordinat  $6^{\circ} 51' 9,224''$  LS dan  $110^{\circ} 46' 19,539''$  BT yang merupakan titik simpul batas antara Desa Wonoketingal, Desa Cangkringreimbang, dan Desa Kedungwaru Lor Kecamatan Karanganyar yang terletak pada irigasi.
- e. Batas Desa Cangkring Kecamatan Karanganyar Kabupaten Demak sebagai berikut:
  1. Batas Desa Cangkring Kecamatan Karanganyar dengan Desa Ngemplikwetan Kecamatan Karanganyar dimulai dari TK 33.21.09.2005-09.2006-09.2010-000 dengan koordinat  $6^{\circ} 52' 1,745''$  LS dan  $110^{\circ} 47' 43,875''$  BT yang merupakan titik simpul batas antara Desa Cangkring, Desa Tuwang, dan Desa Ngemplikwetan Kecamatan Karanganyar yang terletak pada pematang sawah ke arah utara hingga bertemu TK 33.21.09.2005-09.2010-001 dengan koordinat  $6^{\circ} 51' 57,672''$  LS dan  $110^{\circ} 47' 45,107''$  BT yang

terletak pada pematang sawah dilanjutkan ke arah utara hingga bertemu TK 33.21.09.2005-09.2010-09.2011-000 dengan koordinat  $6^{\circ} 51' 53,795''$  LS dan  $110^{\circ} 47' 45,402''$  BT yang merupakan titik simpul batas antara Desa Cangkring, Desa Ngemplikwetan, dan Desa Wonorejo Kecamatan Karanganyar yang terletak pada pematang sawah.

2. Batas Desa Cangkring Kecamatan Karanganyar dengan Desa Wonorejo Kecamatan Karanganyar dimulai dari TK 33.21.09.2005-09.2010-09.2011-000 dengan koordinat  $6^{\circ} 51' 53,795''$  LS dan  $110^{\circ} 47' 45,402''$  BT yang merupakan titik simpul batas antara Desa Cangkring, Desa Ngemplikwetan, dan Desa Wonorejo Kecamatan Karanganyar yang terletak pada pematang sawah ke arah utara hingga bertemu TK 33.21.09.2005-09.2011-001 dengan koordinat  $6^{\circ} 51' 39,709''$  LS dan  $110^{\circ} 47' 36,073''$  BT yang terletak pada pematang sawah dilanjutkan ke arah utara hingga bertemu TK 33.21.09.2005-09.2011-002 dengan koordinat  $6^{\circ} 51' 20,023''$  LS dan  $110^{\circ} 47' 31,572''$  BT yang terletak pada jalan dilanjutkan ke arah barat hingga bertemu TK 33.21.09.2005-09.2011-003 dengan koordinat  $6^{\circ} 51' 24,560''$  LS dan  $110^{\circ} 47' 18,937''$  BT yang terletak pada permukiman dilanjutkan ke arah barat hingga bertemu TK 33.21.09.2005-09.2011-004 dengan koordinat  $6^{\circ} 51' 30,658''$  LS dan  $110^{\circ} 47' 4,963''$  BT yang terletak pada permukiman dilanjutkan ke arah barat hingga bertemu TK 33.21.09.2005-09.2011-005 dengan koordinat  $6^{\circ} 51' 36,074''$  LS dan  $110^{\circ} 46' 51,324''$  BT yang terletak pada sungai dilanjutkan ke arah barat hingga bertemu TK 33.21.09.2004-09.2005-09.2011-000 dengan koordinat  $6^{\circ} 51' 41,208''$  LS dan  $110^{\circ} 46' 37,144''$  BT yang merupakan titik simpul batas antara Desa Cangkringrembang, Desa Cangkring, dan Desa Wonorejo Kecamatan Karanganyar yang terletak pada sungai.
3. Batas Desa Cangkring Kecamatan Karanganyar dengan Desa Tuwang Kecamatan Karanganyar dimulai dari TK 33.21.09.2004-09.2005-09.2006-000 dengan koordinat  $6^{\circ} 52' 35,338''$  LS dan  $110^{\circ} 46' 31,527''$  BT yang merupakan titik simpul batas antara Desa Cangkringrembang, Desa Cangkring, dan Desa Tuwang Kecamatan Karanganyar yang terletak pada pematang sawah ke arah timur hingga bertemu TK 33.21.09.2005-09.2006-001 dengan koordinat  $6^{\circ} 52' 41,449''$  LS dan  $110^{\circ} 46' 50,068''$  BT yang terletak pada pematang sawah dilanjutkan ke arah timur hingga bertemu TK

33.21.09.2005-09.2006-002 dengan koordinat  $6^{\circ} 52' 45,666''$  LS dan  $110^{\circ} 47' 5,506''$  BT yang terletak pada jalan dilanjutkan ke arah timur hingga bertemu TK 33.21.09.2005-09.2006-003 dengan koordinat  $6^{\circ} 52' 55,206''$  LS dan  $110^{\circ} 47' 21,054''$  BT yang terletak pada pematang sawah dilanjutkan ke arah utara hingga bertemu TK 33.21.09.2005-09.2006-004 dengan koordinat  $6^{\circ} 52' 44,663''$  LS dan  $110^{\circ} 47' 27,102''$  BT yang terletak pada pematang sawah dilanjutkan ke arah utara hingga bertemu TK 33.21.09.2005-09.2006-005 dengan koordinat  $6^{\circ} 52' 31,048''$  LS dan  $110^{\circ} 47' 23,981''$  BT yang terletak pada pematang sawah dilanjutkan ke arah utara hingga bertemu TK 33.21.09.2005-09.2006-006 dengan koordinat  $6^{\circ} 52' 23,429''$  LS dan  $110^{\circ} 47' 32,631''$  BT yang terletak pada permukiman dilanjutkan ke arah utara hingga bertemu TK 33.21.09.2005-09.2006-007 dengan koordinat  $6^{\circ} 52' 11,539''$  LS dan  $110^{\circ} 47' 37,319''$  BT yang terletak pada pematang sawah dilanjutkan ke arah utara hingga bertemu TK 33.21.09.2005-09.2006-008 dengan koordinat  $6^{\circ} 52' 5,026''$  LS dan  $110^{\circ} 47' 41,654''$  BT yang terletak pada pematang sawah dilanjutkan ke arah utara hingga bertemu TK 33.21.09.2005-09.2010-000 dengan koordinat  $6^{\circ} 52' 1,745''$  LS dan  $110^{\circ} 47' 43,875''$  BT yang merupakan titik simpul batas antara Desa Cangkring, Desa Tuwang, dan Desa Ngemplikwetan Kecamatan Karanganyar yang terletak pada pematang sawah.

4. Batas Desa Cangkring Kecamatan Karanganyar dengan Batas Desa Cangkringrengbang Kecamatan Karanganyar dimulai dari TK 33.21.09.2004-09.2005-09.2011-000 dengan koordinat  $6^{\circ} 51' 41,208''$  LS dan  $110^{\circ} 46' 37,144''$  BT yang merupakan titik simpul batas antara Desa Cangkringrengbang, Desa Cangkring, dan Desa Wonorejo Kecamatan Karanganyar yang terletak pada sungai ke arah selatan hingga bertemu TK 33.21.09.2004-09.2005-001 dengan koordinat  $6^{\circ} 51' 51,185''$  LS dan  $110^{\circ} 46' 30,419''$  BT yang terletak pada pematang sawah dilanjutkan ke arah selatan hingga bertemu TK 33.21.09.2004-09.2005-002 dengan koordinat  $6^{\circ} 52' 3,698''$  LS dan  $110^{\circ} 46' 30,116''$  BT yang terletak pada pematang sawah dilanjutkan ke arah selatan hingga bertemu TK 33.21.09.2004-09.2005-003 dengan koordinat  $6^{\circ} 52' 16,398''$  LS dan  $110^{\circ} 46' 32,739''$  BT yang terletak pada pematang sawah dilanjutkan ke arah selatan hingga bertemu TK 33.21.09.2004-09.2005-

004 dengan koordinat  $6^{\circ} 52' 21,278''$  LS dan  $110^{\circ} 46' 32,009''$  BT yang terletak pada pematang sawah dilanjutkan ke arah selatan hingga bertemu TK 33.21.09.2004-09.2005-09.2006-000 dengan koordinat  $6^{\circ} 52' 35,338''$  LS dan  $110^{\circ} 46' 31,527''$  BT yang merupakan titik simpul batas antara Desa Cangkringreimbang, Desa Cangkring, dan Desa Tuwang Kecamatan Karanganyar yang terletak pada pematang sawah.

f. Batas Desa Tuwang Kecamatan Karanganyar Kabupaten Demak sebagai berikut

1. Batas Desa Tuwang Kecamatan Karanganyar dengan Desa Undaan Kidul Kecamatan Karanganyar dimulai dari TK 33.21.09.2006-09.2007-09.2008-000 dengan koordinat  $6^{\circ} 52' 33,302''$  LS dan  $110^{\circ} 48' 3,261''$  BT yang merupakan titik simpul batas antara Desa Tuwang, Desa Undaan Kidul, dan Desa Undaan Lor Kecamatan Karanganyar yang terletak pada pematang sawah ke arah selatan hingga bertemu TK 33.21.09.2006-09.2007-001 dengan koordinat  $6^{\circ} 52' 44,541''$  LS dan  $110^{\circ} 47' 58,963''$  BT yang terletak pada jalan dilanjutkan ke arah selatan hingga bertemu TK 33.21.09.2006-09.2007-002 dengan koordinat  $6^{\circ} 52' 49,945''$  LS dan  $110^{\circ} 47' 48,648''$  BT yang terletak pada pematang sawah dilanjutkan ke arah selatan hingga bertemu TK 33.21.09.2006-09.2007-003 dengan koordinat  $6^{\circ} 52' 54,640''$  LS dan  $110^{\circ} 47' 43,858''$  BT yang terletak pada pematang sawah dilanjutkan ke arah selatan hingga bertemu TK 33.21.09.2006-09.2007-004 dengan koordinat  $6^{\circ} 52' 58,365''$  LS dan  $110^{\circ} 47' 37,636''$  BT yang terletak pada pematang sawah dilanjutkan ke arah selatan hingga bertemu TK 33.21.09.2006-09.2007-005 dengan koordinat  $6^{\circ} 53' 8,417''$  LS dan  $110^{\circ} 47' 32,354''$  BT yang terletak pada pematang sawah dilanjutkan ke arah selatan hingga bertemu TK 33.21.08.2016-09.2006-09.2007-000 dengan koordinat  $6^{\circ} 53' 17,155''$  LS dan  $110^{\circ} 47' 24,711''$  BT yang merupakan titik simpul batas antara Desa Sambung Kecamatan Gajah dengan Desa Tuwang dan Desa Undaan Kidul Kecamatan Karanganyar yang terletak pada pematang sawah.
2. Batas Desa Tuwang Kecamatan Karanganyar dengan Desa Undaan Lor Kecamatan Karanganyar dimulai dari TK 33.21.09.2006-09.2007-09.2008-000 dengan koordinat  $6^{\circ} 52' 33,302''$  LS dan  $110^{\circ} 48' 3,261''$  BT yang merupakan titik simpul batas antara Desa Tuwang, Desa Undaan Kidul, dan Desa

Undaan Lor Kecamatan Karanganyar yang terletak pada pematang sawah ke arah utara hingga bertemu TK 33.21.09.2006-09.2008-001 dengan koordinat  $6^{\circ} 52' 27,616''$  LS dan  $110^{\circ} 48' 6,232''$  BT yang terletak pada irigasi dilanjutkan ke arah utara hingga bertemu TK 33.21.09.2006-09.2008-09.2010-000 dengan koordinat  $6^{\circ} 52' 18,796''$  LS dan  $110^{\circ} 48' 8,077''$  BT yang merupakan titik simpul batas antara Desa Tuwang, Desa Undaan Lor, dan Desa Ngemplikwetan Kecamatan Karanganyar yang terletak pada pematang sawah.

3. Batas Desa Tuwang Kecamatan Karanganyar dengan Desa Ngemplikwetan Kecamatan Karanganyar dimulai dari TK 33.21.09.2006-09.2008-09.2010-000 dengan koordinat  $6^{\circ} 52' 18,796''$  LS dan  $110^{\circ} 48' 8,077''$  BT yang merupakan titik simpul batas antara Desa Tuwang, Desa Undaan Lor, dan Desa Ngemplikwetan Kecamatan Karanganyar yang terletak pada pematang sawah ke arah barat hingga bertemu TK 33.21.09.2006-09.2010-001 dengan koordinat  $6^{\circ} 52' 10,050''$  LS dan  $110^{\circ} 47' 55,692''$  BT yang terletak pada pematang sawah dilanjutkan ke arah barat hingga bertemu TK 33.21.09.2005-09.2006-09.2010-000 dengan koordinat  $6^{\circ} 52' 1,745''$  LS dan  $110^{\circ} 47' 43,875''$  BT yang merupakan titik simpul batas antara Desa Cangkring, Desa Tuwang, dan Desa Ngemplikwetan Kecamatan Karanganyar yang terletak pada pematang sawah.
4. Batas Desa Tuwang Kecamatan Karanganyar dengan Desa Sambung Kecamatan Gajah dimulai dari TK 33.21.08.2015-08.2016-09.2006-000 dengan koordinat  $6^{\circ} 53' 13,882''$  LS dan  $110^{\circ} 47' 17,566''$  BT yang merupakan titik simpul batas antara Desa Mlekang dan Desa Sambung Kecamatan Gajah dengan Desa Tuwang Kecamatan Karanganyar yang terletak pada pematang sawah ke arah timur hingga bertemu TK 33.21.08.2016-09.2006-001 dengan koordinat  $6^{\circ} 53' 15,336''$  LS dan  $110^{\circ} 47' 20,548''$  BT yang terletak pada pematang sawah dilanjutkan ke arah timur hingga bertemu TK 33.21.08.2016-09.2006-09.2007-000 dengan koordinat  $6^{\circ} 53' 17,155''$  LS dan  $110^{\circ} 47' 24,711''$  BT yang merupakan titik simpul batas antara Desa Sambung Kecamatan Gajah dengan Desa Tuwang dan Desa Undaan Kidul Kecamatan Karanganyar yang terletak pada pematang sawah.
5. Batas Desa Tuwang Kecamatan Karanganyar dengan Desa Mlekang Kecamatan Gajah dimulai dari TK 33.21.08.2015-09.2004-09.2006-000

dengan koordinat  $6^{\circ} 52' 47,229''$  LS dan  $110^{\circ} 46' 32,188''$  BT yang merupakan titik simpul batas antara Desa Mlekang Kecamatan Gajah dengan Desa Cangkringrengbang dan Desa Tuwang Kecamatan Karanganyar yang terletak pada sungai ke arah timur hingga bertemu TK 33.21.08.2015-09.2006-001 dengan koordinat  $6^{\circ} 52' 51,738''$  LS dan  $110^{\circ} 46' 41,814''$  BT yang terletak pada sungai dilanjutkan ke arah timur hingga bertemu TK 33.21.08.2015-09.2006-002 dengan koordinat  $6^{\circ} 52' 57,138''$  LS dan  $110^{\circ} 46' 52,333''$  BT yang terletak pada sungai dilanjutkan ke arah timur hingga bertemu TK 33.21.08.2015-09.2006-003 dengan koordinat  $6^{\circ} 53' 3,118''$  LS dan  $110^{\circ} 47' 3,466''$  BT yang terletak pada permukiman dilanjutkan ke arah timur hingga bertemu TK 33.21.08.2015-09.2006-004 dengan koordinat  $6^{\circ} 53' 7,756''$  LS dan  $110^{\circ} 47' 14,007''$  BT yang terletak pada jalan dilanjutkan ke arah timur hingga bertemu TK 33.21.08.2015-08.2016-09.2006-000 dengan koordinat  $6^{\circ} 53' 13,882''$  LS dan  $110^{\circ} 47' 17,566''$  BT yang merupakan titik simpul batas antara Desa Mlekang dan Desa Sambung Kecamatan Gajah dengan Desa Tuwang Kecamatan Karanganyar yang terletak pada pematang sawah.

6. Batas Desa Tuwang Kecamatan Karanganyar dengan Desa Cangkringrengbang Kecamatan Karanganyar dimulai dari TK 33.21.09.2004-09.2005-09.2006-000 dengan koordinat  $6^{\circ} 52' 35,338''$  LS dan  $110^{\circ} 46' 31,527''$  BT yang merupakan titik simpul batas antara Desa Cangkringrengbang, Desa Cangkring, dan Desa Tuwang Kecamatan Karanganyar yang terletak pada pematang sawah ke arah selatan hingga bertemu TK 33.21.09.2004-09.2006-001 dengan koordinat  $6^{\circ} 52' 38,970''$  LS dan  $110^{\circ} 46' 32,540''$  BT yang terletak pada pematang sawah dilanjutkan ke arah selatan hingga bertemu TK 33.21.08.2015-09.2004-09.2006-000 dengan koordinat  $6^{\circ} 52' 47,229''$  LS dan  $110^{\circ} 46' 32,188''$  BT yang merupakan titik simpul batas antara Desa Mlekang Kecamatan Gajah dengan Desa Cangkringrengbang dan Desa Tuwang Kecamatan Karanganyar yang terletak pada sungai.
7. Batas Desa Tuwang Kecamatan Karanganyar dengan Desa Cangkring Kecamatan Karanganyar dimulai dari TK 33.21.09.2004-09.2005-09.2006-000 dengan koordinat  $6^{\circ} 52' 35,338''$  LS dan  $110^{\circ} 46' 31,527''$  BT yang merupakan titik simpul batas antara Desa Cangkringrengbang, Desa Cangkring,

dan Desa Tuwang Kecamatan Karanganyar yang terletak pada pematang sawah ke arah timur hingga bertemu TK 33.21.09.2005-09.2006-001 dengan koordinat  $6^{\circ} 52' 41,449''$  LS dan  $110^{\circ} 46' 50,068''$  BT yang terletak pada pematang sawah dilanjutkan ke arah timur hingga bertemu TK 33.21.09.2005-09.2006-002 dengan koordinat  $6^{\circ} 52' 45,666''$  LS dan  $110^{\circ} 47' 5,506''$  BT yang terletak pada jalan dilanjutkan ke arah timur hingga bertemu TK 33.21.09.2005-09.2006-003 dengan koordinat  $6^{\circ} 52' 55,206''$  LS dan  $110^{\circ} 47' 21,054''$  BT yang terletak pada pematang sawah dilanjutkan ke arah utara hingga bertemu TK 33.21.09.2005-09.2006-004 dengan koordinat  $6^{\circ} 52' 44,663''$  LS dan  $110^{\circ} 47' 27,102''$  BT yang terletak pada pematang sawah dilanjutkan ke arah utara hingga bertemu TK 33.21.09.2005-09.2006-005 dengan koordinat  $6^{\circ} 52' 31,048''$  LS dan  $110^{\circ} 47' 23,981''$  BT yang terletak pada pematang sawah dilanjutkan ke arah utara hingga bertemu TK 33.21.09.2005-09.2006-006 dengan koordinat  $6^{\circ} 52' 23,429''$  LS dan  $110^{\circ} 47' 32,631''$  BT yang terletak pada permukiman dilanjutkan ke arah utara hingga bertemu TK 33.21.09.2005-09.2006-007 dengan koordinat  $6^{\circ} 52' 11,539''$  LS dan  $110^{\circ} 47' 37,319''$  BT yang terletak pada pematang sawah dilanjutkan ke arah utara hingga bertemu TK 33.21.09.2005-09.2006-008 dengan koordinat  $6^{\circ} 52' 5,026''$  LS dan  $110^{\circ} 47' 41,654''$  BT yang terletak pada pematang sawah dilanjutkan ke arah utara hingga bertemu TK 33.21.09.2005-09.2010-000 dengan koordinat  $6^{\circ} 52' 1,745''$  LS dan  $110^{\circ} 47' 43,875''$  BT yang merupakan titik simpul batas antara Desa Cangkring, Desa Tuwang, dan Desa Ngemplikwetan Kecamatan Karanganyar yang terletak pada pematang sawah.

g. Batas Desa Undaan Kidul Kecamatan Karanganyar Kabupaten Demak sebagai berikut:

1. Batas Desa Undaan Kidul Kecamatan Karanganyar dengan Desa Tuwang Kecamatan Karanganyar dimulai dari TK 33.21.09.2006-09.2007-09.2008-000 dengan koordinat  $6^{\circ} 52' 33,302''$  LS dan  $110^{\circ} 48' 3,261''$  BT yang merupakan titik simpul batas antara Desa Tuwang, Desa Undaan Kidul, dan Desa Undaan Lor Kecamatan Karanganyar yang terletak pada pematang sawah ke arah selatan hingga bertemu TK 33.21.09.2006-09.2007-001 dengan koordinat  $6^{\circ} 52' 44,541''$  LS dan  $110^{\circ} 47' 58,963''$  BT yang terletak pada jalan dilanjutkan ke arah selatan hingga bertemu TK 33.21.09.2006-09.2007-



002 dengan koordinat  $6^{\circ} 52' 49,945''$  LS dan  $110^{\circ} 47' 48,648''$  BT yang terletak pada pematang sawah dilanjutkan ke arah selatan hingga bertemu TK 33.21.09.2006-09.2007-003 dengan koordinat  $6^{\circ} 52' 54,640''$  LS dan  $110^{\circ} 47' 43,858''$  BT yang terletak pada pematang sawah dilanjutkan ke arah selatan hingga bertemu TK 33.21.09.2006-09.2007-004 dengan koordinat  $6^{\circ} 52' 58,365''$  LS dan  $110^{\circ} 47' 37,636''$  BT yang terletak pada pematang sawah dilanjutkan ke arah selatan hingga bertemu TK 33.21.09.2006-09.2007-005 dengan koordinat  $6^{\circ} 53' 8,417''$  LS dan  $110^{\circ} 47' 32,354''$  BT yang terletak pada pematang sawah dilanjutkan ke arah selatan hingga bertemu TK 33.21.08.2016-09.2006-09.2007-000 dengan koordinat  $6^{\circ} 53' 17,155''$  LS dan  $110^{\circ} 47' 24,711''$  BT yang merupakan titik simpul batas antara Desa Sambung Kecamatan Gajah dengan Desa Tuwang dan Desa Undaan Kidul Kecamatan Karanganyar yang terletak pada pematang sawah.

2. Batas Desa Undaan Kidul Kecamatan Karanganyar dengan Undaan Lor Kecamatan Karanganyar dimulai dari TK 33.21.09.2006-09.2007-09.2008-000 dengan koordinat  $6^{\circ} 52' 33,302''$  LS dan  $110^{\circ} 48' 3,261''$  BT yang merupakan titik simpul batas antara Desa Tuwang, Desa Undaan Kidul, dan Desa Undaan Lor Kecamatan Karanganyar yang terletak pada pematang sawah ke arah timur hingga bertemu TK 33.21.09.2007-09.2008-001 dengan koordinat  $6^{\circ} 52' 37,167''$  LS dan  $110^{\circ} 48' 10,993''$  BT yang terletak pada sungai dilanjutkan ke arah timur hingga bertemu TK 33.21.09.2007-09.2008-002 dengan koordinat  $6^{\circ} 52' 41,498''$  LS dan  $110^{\circ} 48' 21,949''$  BT yang terletak pada pematang sawah dilanjutkan ke arah timur hingga bertemu TK 33.19-33.21.09.2007-09.2008-000 dengan koordinat  $6^{\circ} 52' 47,327''$  LS dan  $110^{\circ} 48' 33,766''$  BT yang merupakan titik simpul batas antara Kabupaten Kudus dengan Desa Undaan Kidul dan Desa Undaan Lor Kecamatan Karanganyar yang terletak pada sungai.
3. Batas Desa Undaan Kidul Kecamatan Karanganyar dengan Desa Sambung Kecamatan Gajah dimulai dari TK 33.21.08.2016-09.2006-09.2007-000 dengan koordinat  $6^{\circ} 53' 17,155''$  LS dan  $110^{\circ} 47' 24,711''$  BT yang merupakan titik simpul batas antara Desa Sambung Kecamatan Gajah dengan Desa Tuwang dan Desa Undaan Kidul Kecamatan Karanganyar yang terletak pada pematang sawah ke arah selatan hingga bertemu TK 33.21.08.2016-

09.2007-001 dengan koordinat  $6^{\circ} 53' 23,184''$  LS dan  $110^{\circ} 47' 23,213''$  BT yang terletak pada pematang sawah dilanjutkan ke arah timur hingga bertemu TK 33.21.08.2016-09.2007-002 dengan koordinat  $6^{\circ} 53' 27,668''$  LS dan  $110^{\circ} 47' 30,522''$  BT yang terletak pada pematang sawah dilanjutkan ke arah timur hingga bertemu TK 33.21.08.2016-09.2007-003 dengan koordinat  $6^{\circ} 53' 31,447''$  LS dan  $110^{\circ} 47' 38,607''$  BT yang terletak pada pematang sawah dilanjutkan ke arah timur hingga bertemu TK 33.21.08.2016-09.2007-004 dengan koordinat  $6^{\circ} 53' 38,078''$  LS dan  $110^{\circ} 47' 48,812''$  BT yang terletak pada pematang sawah dilanjutkan ke arah timur hingga bertemu TK 33.21.08.2016-09.2007-005 dengan koordinat  $6^{\circ} 53' 42,763''$  LS dan  $110^{\circ} 47' 56,761''$  BT yang terletak pada jalan dilanjutkan ke arah timur hingga bertemu TK 33.19-33.21.08.2016-09.2007-000 dengan koordinat  $6^{\circ} 53' 46,000''$  LS dan  $110^{\circ} 48' 8,359''$  BT yang merupakan titik simpul batas antara Kabupaten Kudus dengan Desa Sambung Kecamatan Gajah dan Desa Undaan Kidul Kecamatan Karanganyar yang terletak pada sungai.

h. Batas Desa Undaan Lor Kecamatan Karanganyar Kabupaten Demak sebagai berikut:

1. Batas Desa Undaan Lor Kecamatan Karanganyar dengan Desa Undaan Kidul Kecamatan Karanganyar dimulai dari TK 33.21.09.2006-09.2007-09.2008-000 dengan koordinat  $6^{\circ} 52' 33,302''$  LS dan  $110^{\circ} 48' 3,261''$  BT yang merupakan titik simpul batas antara Desa Tuwang, Desa Undaan Kidul, dan Desa Undaan Lor Kecamatan Karanganyar yang terletak pada pematang sawah ke arah timur hingga bertemu TK 33.21.09.2007-09.2008-001 dengan koordinat  $6^{\circ} 52' 37,167''$  LS dan  $110^{\circ} 48' 10,993''$  BT yang terletak pada sungai dilanjutkan ke arah timur hingga bertemu TK 33.21.09.2007-09.2008-002 dengan koordinat  $6^{\circ} 52' 41,498''$  LS dan  $110^{\circ} 48' 21,949''$  BT yang terletak pada pematang sawah dilanjutkan ke arah timur hingga bertemu TK 33.19-33.21.09.2007-09.2008-000 dengan koordinat  $6^{\circ} 52' 47,327''$  LS dan  $110^{\circ} 48' 33,766''$  BT yang merupakan titik simpul batas antara Kabupaten Kudus dengan Desa Undaan Kidul dan Desa Undaan Lor Kecamatan Karanganyar yang terletak pada sungai.
2. Batas Desa Undaan Lor Kecamatan Karanganyar dengan Desa Tuwang Kecamatan Karanganyar dimulai dari TK 33.21.09.2006-09.2007-09.2008-

000 dengan koordinat  $6^{\circ} 52' 33,302''$  LS dan  $110^{\circ} 48' 3,261''$  BT yang merupakan titik simpul batas antara Desa Tuwang, Desa Undaan Kidul, dan Desa Undaan Lor Kecamatan Karanganyar yang terletak pada pematang sawah ke arah utara hingga bertemu TK 33.21.09.2006-09.2008-001 dengan koordinat  $6^{\circ} 52' 27,616''$  LS dan  $110^{\circ} 48' 6,232''$  BT yang terletak pada irigasi dilanjutkan ke arah utara hingga bertemu TK 33.21.09.2006-09.2008-09.2010-000 dengan koordinat  $6^{\circ} 52' 18,796''$  LS dan  $110^{\circ} 48' 8,077''$  BT yang merupakan titik simpul batas antara Desa Tuwang, Desa Undaan Lor, dan Desa Ngemplikwetan Kecamatan Karanganyar yang terletak pada pematang sawah.

3. Batas Desa Undaan Lor Kecamatan Karanganyar dengan Desa Ngemplikwetan Kecamatan Karanganyar dimulai dari TK 33.21.09.2006-09.2008-09.2010-000 dengan koordinat  $6^{\circ} 52' 18,796''$  LS dan  $110^{\circ} 48' 8,077''$  BT yang merupakan titik simpul batas antara Desa Tuwang, Desa Undaan Lor, dan Desa Ngemplikwetan Kecamatan Karanganyar yang terletak pada pematang sawah ke arah utara hingga bertemu TK 33.21.09.2008-09.2010-001 dengan koordinat  $6^{\circ} 52' 10,325''$  LS dan  $110^{\circ} 48' 12,722''$  BT yang terletak pada pematang sawah dilanjutkan ke arah utara hingga bertemu TK 33.21.09.2008-09.2010-002 dengan koordinat  $6^{\circ} 52' 1,778''$  LS dan  $110^{\circ} 48' 24,293''$  BT yang terletak pada sungai dilanjutkan ke arah utara hingga bertemu TK 33.21.09.2008-09.2010-003 dengan koordinat  $6^{\circ} 51' 49,551''$  LS dan  $110^{\circ} 48' 29,165''$  BT yang terletak pada sungai dilanjutkan ke arah utara hingga bertemu TK 33.21.09.2008-09.2009-09.2010-000 dengan koordinat  $6^{\circ} 51' 38,712''$  LS dan  $110^{\circ} 48' 36,420''$  BT yang merupakan titik simpul batas antara Desa Undaan Lor, Desa Ketanjung, dan Desa Ngemplikwetan Kecamatan Karanganyar yang terletak pada jalan.
4. Batas Desa Undaan Lor Kecamatan Karanganyar dengan Desa Ketanjung Kecamatan Karanganyar dimulai dari TK 33.19-33.21.09.2008-09.2009-000 dengan koordinat  $6^{\circ} 52' 6,942''$  LS dan  $110^{\circ} 49' 19,414''$  BT yang merupakan titik simpul batas antara Kabupaten Kudus dengan Desa Undaan Lor dan Desa Ketanjung Kecamatan Karanganyar yang terletak pada permukiman ke arah barat hingga bertemu TK 33.21.09.2008-09.2009-001 dengan koordinat  $6^{\circ} 51' 56,378''$  LS dan  $110^{\circ} 49' 3,098''$  BT yang terletak pada jalan dilanjutkan ke arah barat

hingga bertemu TK 33.21.09.2008-09.2009-002 dengan koordinat  $6^{\circ} 51' 49,344''$  LS dan  $110^{\circ} 48' 53,503''$  BT yang terletak pada jalan dilanjutkan ke arah barat hingga bertemu TK 33.21.09.2008-09.2009-003 dengan koordinat  $6^{\circ} 51' 43,428''$  LS dan  $110^{\circ} 48' 44,360''$  BT yang terletak pada jalan dilanjutkan ke arah barat hingga bertemu TK 33.21.09.2008-09.2009-09.2010-000 dengan koordinat  $6^{\circ} 51' 38,712''$  LS dan  $110^{\circ} 48' 36,420''$  BT yang merupakan titik simpul batas antara Desa Undaan Lor, Desa Ketanjung, dan Desa Ngemplikwetan Kecamatan Karanganyar yang terletak pada jalan.

i. Batas Desa Ketanjung Kecamatan Karanganyar Kabupaten Demak sebagai berikut:

1. Batas Desa Ketanjung Kecamatan Karanganyar dengan Desa Undaan Lor Kecamatan Karanganyar dimulai dari TK 33.19-33.21.09.2008-09.2009-000 dengan koordinat  $6^{\circ} 52' 6,942''$  LS dan  $110^{\circ} 49' 19,414''$  BT yang merupakan titik simpul batas antara Kabupaten Kudus dengan Desa Undaan Lor dan Desa Ketanjung Kecamatan Karanganyar yang terletak pada permukiman ke arah barat hingga bertemu TK 33.21.09.2008-09.2009-001 dengan koordinat  $6^{\circ} 51' 56,378''$  LS dan  $110^{\circ} 49' 3,098''$  BT yang terletak pada jalan dilanjutkan ke arah barat hingga bertemu TK 33.21.09.2008-09.2009-002 dengan koordinat  $6^{\circ} 51' 49,344''$  LS dan  $110^{\circ} 48' 53,503''$  BT yang terletak pada jalan dilanjutkan ke arah barat hingga bertemu TK 33.21.09.2008-09.2009-003 dengan koordinat  $6^{\circ} 51' 43,428''$  LS dan  $110^{\circ} 48' 44,360''$  BT yang terletak pada jalan dilanjutkan ke arah barat hingga bertemu TK 33.21.09.2008-09.2009-09.2010-000 dengan koordinat  $6^{\circ} 51' 38,712''$  LS dan  $110^{\circ} 48' 36,420''$  BT yang merupakan titik simpul batas antara Desa Undaan Lor, Desa Ketanjung, dan Desa Ngemplikwetan Kecamatan Karanganyar yang terletak pada jalan.

2. Batas Desa Ketanjung Kecamatan Karanganyar dengan Desa Ngemplikwetan Kecamatan Karanganyar dimulai dari TK 33.21.09.2008-09.2009-09.2010-000 dengan koordinat  $6^{\circ} 51' 38,712''$  LS dan  $110^{\circ} 48' 36,420''$  BT yang merupakan titik simpul batas antara Desa Undaan Lor, Desa Ketanjung, dan Desa Ngemplikwetan Kecamatan Karanganyar yang terletak pada jalan ke arah utara hingga bertemu TK 33.21.09.2009-09.2010-001 dengan koordinat  $6^{\circ} 51' 32,155''$  LS dan  $110^{\circ} 48' 41,148''$  BT yang terletak pada

pematang sawah dilanjutkan ke arah utara hingga bertemu TK 33.21.09.2009-09.2010-002 dengan koordinat  $6^{\circ} 51' 22,872''$  LS dan  $110^{\circ} 48' 47,367''$  BT yang terletak pada pematang sawah dilanjutkan ke arah utara hingga bertemu TK 33.21.09.2009-09.2010-003 dengan koordinat  $6^{\circ} 51' 19,060''$  LS dan  $110^{\circ} 48' 55,389''$  BT yang terletak pada pematang sawah dilanjutkan ke arah barat hingga bertemu TK 33.21.09.2009-09.2010-004 dengan koordinat  $6^{\circ} 51' 14,439''$  LS dan  $110^{\circ} 48' 50,187''$  BT yang terletak pada pematang sawah dilanjutkan ke arah barat hingga bertemu TK 33.21.09.2009-09.2010-09.2012-000 dengan koordinat  $6^{\circ} 51' 7,401''$  LS dan  $110^{\circ} 48' 39,809''$  BT yang merupakan titik simpul batas antara Desa Ketanjung, Desa Ngemplikwetan, dan Desa Karanganyar Kecamatan Karanganyar yang terletak pada pematang sawah.

3. Batas Desa Ketanjung Kecamatan Karanganyar dengan Desa Karanganyar Kecamatan Karanganyar dimulai dari TK 33.19-33.21.09.2009-09.2012-000 dengan koordinat  $6^{\circ} 50' 39,034''$  LS dan  $110^{\circ} 48' 51,787''$  BT yang merupakan titik simpul batas antara Kabupaten Kudus dengan Desa Ketanjung dan Desa Karanganyar Desa Karanganyar yang terletak pada sungai ke arah selatan hingga bertemu TK 33.21.09.2009-09.2012-001 dengan koordinat  $6^{\circ} 50' 47,752''$  LS dan  $110^{\circ} 48' 46,807''$  BT yang terletak pada perkebunan dilanjutkan ke arah selatan hingga bertemu TK 33.21.09.2009-09.2012-002 dengan koordinat  $6^{\circ} 50' 58,632''$  LS dan  $110^{\circ} 48' 42,527''$  BT yang terletak pada perkebunan dilanjutkan ke arah selatan hingga bertemu TK 33.21.09.2009-09.2010-09.2012-000 dengan koordinat  $6^{\circ} 51' 7,401''$  LS dan  $110^{\circ} 48' 39,809''$  BT yang merupakan titik simpul batas antara Desa Ketanjung, Desa Ngemplikwetan, dan Desa Karanganyar Desa Karanganyar yang terletak pada pematang sawah.
- j. Batas Desa Ngemplikwetan Kecamatan Karanganyar Kabupaten Demak sebagai berikut:
  1. Batas Desa Ngemplikwetan Kecamatan Karanganyar dengan Desa Undaan Lor Kecamatan Karanganyar dimulai dari TK 33.21.09.2006-09.2008-09.2010-000 dengan koordinat  $6^{\circ} 52' 18,796''$  LS dan  $110^{\circ} 48' 8,077''$  BT yang merupakan titik simpul batas antara Desa Tuwang, Desa Undaan Lor, dan Desa Ngemplikwetan Kecamatan Karanganyar yang terletak pada pematang sawah ke arah utara hingga bertemu TK

33.21.09.2008-09.2010-001 dengan koordinat  $6^{\circ} 52' 10,325''$  LS dan  $110^{\circ} 48' 12,722''$  BT yang terletak pada pematang sawah dilanjutkan ke arah utara hingga bertemu TK 33.21.09.2008-09.2010-002 dengan koordinat  $6^{\circ} 52' 1,778''$  LS dan  $110^{\circ} 48' 24,293''$  BT yang terletak pada sungai dilanjutkan ke arah utara hingga bertemu TK 33.21.09.2008-09.2010-003 dengan koordinat  $6^{\circ} 51' 49,551''$  LS dan  $110^{\circ} 48' 29,165''$  BT yang terletak pada sungai dilanjutkan ke arah utara hingga bertemu TK 33.21.09.2008-09.2009-09.2010-000 dengan koordinat  $6^{\circ} 51' 38,712''$  LS dan  $110^{\circ} 48' 36,420''$  BT yang merupakan titik simpul batas antara Desa Undaan Lor, Desa Ketanjung, dan Desa Ngemplikwetan Kecamatan Karanganyar yang terletak pada jalan.

2. Batas Desa Ngemplikwetan Kecamatan Karanganyar dengan Desa Ketanjung Kecamatan Karanganyar dimulai dari TK 33.21.09.2008-09.2009-09.2010-000 dengan koordinat  $6^{\circ} 51' 38,712''$  LS dan  $110^{\circ} 48' 36,420''$  BT yang merupakan titik simpul batas antara Desa Undaan Lor, Desa Ketanjung, dan Desa Ngemplikwetan Kecamatan Karanganyar yang terletak pada jalan ke arah utara hingga bertemu TK 33.21.09.2009-09.2010-001 dengan koordinat  $6^{\circ} 51' 32,155''$  LS dan  $110^{\circ} 48' 41,148''$  BT yang terletak pada pematang sawah dilanjutkan ke arah utara hingga bertemu TK 33.21.09.2009-09.2010-002 dengan koordinat  $6^{\circ} 51' 22,872''$  LS dan  $110^{\circ} 48' 47,367''$  BT yang terletak pada pematang sawah dilanjutkan ke arah utara hingga bertemu TK 33.21.09.2009-09.2010-003 dengan koordinat  $6^{\circ} 51' 19,060''$  LS dan  $110^{\circ} 48' 55,389''$  BT yang terletak pada pematang sawah dilanjutkan ke arah barat hingga bertemu TK 33.21.09.2009-09.2010-004 dengan koordinat  $6^{\circ} 51' 14,439''$  LS dan  $110^{\circ} 48' 50,187''$  BT yang terletak pada pematang sawah dilanjutkan ke arah barat hingga bertemu TK 33.21.09.2009-09.2010-09.2012-000 dengan koordinat  $6^{\circ} 51' 7,401''$  LS dan  $110^{\circ} 48' 39,809''$  BT yang merupakan titik simpul batas antara Desa Ketanjung, Desa Ngemplikwetan, dan Desa Karanganyar Kecamatan Karanganyar yang terletak pada pematang sawah.
3. Batas Desa Ngemplikwetan Kecamatan Karanganyar dengan Desa Karanganyar Kecamatan Karanganyar dimulai dari TK 33.21.09.2010-09.2011-09.2012-000 dengan koordinat  $6^{\circ} 51' 11,546''$  LS dan  $110^{\circ} 48' 3,485''$  BT yang

merupakan titik simpul batas antara Desa Ngemplikwetan, Desa Wonorejo, dan Desa Karanganyar Kecamatan Karanganyar yang terletak pada pematang sawah ke arah timur hingga bertemu TK 33.21.09.2010-09.2012-001 dengan koordinat  $6^{\circ} 51' 11,655''$  LS dan  $110^{\circ} 48' 18,099''$  BT yang terletak pada pematang sawah dilanjutkan ke arah timur hingga bertemu TK 33.21.09.2010-09.2012-002 dengan koordinat  $6^{\circ} 51' 9,695''$  LS dan  $110^{\circ} 48' 29,778''$  BT yang terletak pada irigasi dilanjutkan ke arah timur hingga bertemu TK 33.21.09.2009-09.2010-09.2012-000 dengan koordinat  $6^{\circ} 51' 7,401''$  LS dan  $110^{\circ} 48' 39,809''$  BT yang merupakan titik simpul batas antara Desa Ketanjung, Desa Ngemplikwetan, dan Desa Karanganyar Kecamatan Karanganyar yang terletak pada pematang sawah.

4. Batas Desa Ngemplikwetan Kecamatan Karanganyar dengan Desa Wonorejo Kecamatan Karanganyar dimulai dari TK 33.21.09.2010-09.2011-09.2012-000 dengan koordinat  $6^{\circ} 51' 11,546''$  LS dan  $110^{\circ} 48' 3,485''$  BT yang merupakan titik simpul batas antara Desa Ngemplikwetan, Desa Wonorejo, dan Desa Karanganyar Kecamatan Karanganyar yang terletak pada pematang sawah ke arah selatan hingga bertemu TK 33.21.09.2010-09.2011-001 dengan koordinat  $6^{\circ} 51' 26,449''$  LS dan  $110^{\circ} 48' 16,001''$  BT yang terletak pada irigasi dilanjutkan ke arah selatan hingga bertemu TK 33.21.09.2010-09.2011-002 dengan koordinat  $6^{\circ} 51' 35,283''$  LS dan  $110^{\circ} 48' 13,988''$  BT yang terletak pada pematang sawah dilanjutkan ke arah selatan hingga bertemu TK 33.21.09.2010-09.2011-003 dengan koordinat  $6^{\circ} 51' 44,247''$  LS dan  $110^{\circ} 48' 8,919''$  BT yang terletak pada pematang sawah dilanjutkan ke arah selatan hingga bertemu TK 33.21.09.2010-09.2011-004 dengan koordinat  $6^{\circ} 51' 51,614''$  LS dan  $110^{\circ} 47' 57,176''$  BT yang terletak pada pematang sawah dilanjutkan ke arah selatan hingga bertemu TK 33.21.09.2005-09.2010-09.2011-000 dengan koordinat  $6^{\circ} 51' 53,795''$  LS dan  $110^{\circ} 47' 45,402''$  BT yang merupakan titik simpul batas antara Desa Cangkring, Desa Ngemplikwetan, dan Desa Wonorejo Kecamatan Karanganyar yang terletak pada pematang sawah.
5. Batas Desa Ngemplikwetan Kecamatan Karanganyar dengan Desa Cangkring Kecamatan Karanganyar dimulai dari TK 33.21.09.2005-09.2006-09.2010-000 dengan koordinat  $6^{\circ} 52'$

- 1,745" LS dan  $110^{\circ} 47' 43,875''$  BT yang merupakan titik simpul batas antara Desa Cangkring, Desa Tuwang, dan Desa Ngemplikwetan Kecamatan Karanganyar yang terletak pada pematang sawah ke arah utara hingga bertemu TK 33.21.09.2005-09.2010-001 dengan koordinat  $6^{\circ} 51' 57,672''$  LS dan  $110^{\circ} 47' 45,107''$  BT yang terletak pada pematang sawah dilanjutkan ke arah utara hingga bertemu TK 33.21.09.2005-09.2010-09.2011-000 dengan koordinat  $6^{\circ} 51' 53,795''$  LS dan  $110^{\circ} 47' 45,402''$  BT yang merupakan titik simpul batas antara Desa Cangkring, Desa Ngemplikwetan, dan Desa Wonorejo Kecamatan Karanganyar yang terletak pada pematang sawah.
6. Batas Desa Ngemplikwetan Kecamatan Karanganyar dengan Desa Tuwang Kecamatan Karanganyar dimulai dari TK 33.21.09.2006-09.2008-09.2010-000 dengan koordinat  $6^{\circ} 52' 18,796''$  LS dan  $110^{\circ} 48' 8,077''$  BT yang merupakan titik simpul batas antara Desa Tuwang, Desa Undaan Lor, dan Desa Ngemplikwetan Kecamatan Karanganyar yang terletak pada pematang sawah ke arah barat hingga bertemu TK 33.21.09.2006-09.2010-001 dengan koordinat  $6^{\circ} 52' 10,050''$  LS dan  $110^{\circ} 47' 55,692''$  BT yang terletak pada pematang sawah dilanjutkan ke arah barat hingga bertemu TK 33.21.09.2005-09.2006-09.2010-000 dengan koordinat  $6^{\circ} 52' 1,745''$  LS dan  $110^{\circ} 47' 43,875''$  BT yang merupakan titik simpul batas antara Desa Cangkring, Desa Tuwang, dan Desa Ngemplikwetan Kecamatan Karanganyar yang terletak pada pematang sawah.
- k. Batas Desa Wonorejo Kecamatan Karanganyar Kabupaten Demak sebagai berikut:
1. Batas Desa Wonorejo Kecamatan Karanganyar dengan Desa Cangkring Kecamatan Karanganyar dimulai dari TK 33.21.09.2005-09.2010-09.2011-000 dengan koordinat  $6^{\circ} 51' 53,795''$  LS dan  $110^{\circ} 47' 45,402''$  BT yang merupakan titik simpul batas antara Desa Cangkring, Desa Ngemplikwetan, dan Desa Wonorejo Kecamatan Karanganyar yang terletak pada pematang sawah ke arah utara hingga bertemu TK 33.21.09.2005-09.2011-001 dengan koordinat  $6^{\circ} 51' 39,709''$  LS dan  $110^{\circ} 47' 36,073''$  BT yang terletak pada pematang sawah dilanjutkan ke arah utara hingga bertemu TK 33.21.09.2005-09.2011-002 dengan koordinat  $6^{\circ} 51' 20,023''$  LS dan  $110^{\circ} 47' 31,572''$  BT yang terletak pada jalan dilanjutkan ke arah barat hingga bertemu TK 33.21.09.2005-09.2011-003



dengan koordinat  $6^{\circ} 51' 24,560''$  LS dan  $110^{\circ} 47' 18,937''$  BT yang terletak pada permukiman dilanjutkan ke arah barat hingga bertemu TK 33.21.09.2005-09.2011-004 dengan koordinat  $6^{\circ} 51' 30,658''$  LS dan  $110^{\circ} 47' 4,963''$  BT yang terletak pada permukiman dilanjutkan ke arah barat hingga bertemu TK 33.21.09.2005-09.2011-005 dengan koordinat  $6^{\circ} 51' 36,074''$  LS dan  $110^{\circ} 46' 51,324''$  BT yang terletak pada sungai dilanjutkan ke arah barat hingga bertemu TK 33.21.09.2004-09.2005-09.2011-000 dengan koordinat  $6^{\circ} 51' 41,208''$  LS dan  $110^{\circ} 46' 37,144''$  BT yang merupakan titik simpul batas antara Desa Cangkringrebang, Desa Cangkring, dan Desa Wonorejo Kecamatan Karanganyar yang terletak pada sungai.

2. Batas Desa Wonorejo Kecamatan Karanganyar dengan Desa Cangkringrebang Kecamatan Karanganyar dimulai dari TK 33.21.09.2004-09.2011-09.2014-000 dengan koordinat  $6^{\circ} 51' 8,531''$  LS dan  $110^{\circ} 46' 43,728''$  BT yang merupakan titik simpul batas antara Desa Cangkringrebang, Desa Wonorejo, dan Desa Kedungwaru Lor Kecamatan Karanganyar yang terletak pada irigasi ke arah selatan hingga bertemu TK 33.21.09.2004-09.2011-001 dengan koordinat  $6^{\circ} 51' 17,899''$  LS dan  $110^{\circ} 46' 44,166''$  BT yang terletak pada irigasi dilanjutkan ke arah barat hingga bertemu TK 33.21.09.2004-09.2011-002 dengan koordinat  $6^{\circ} 51' 14,496''$  LS dan  $110^{\circ} 46' 32,975''$  BT yang terletak pada irigasi dilanjutkan ke arah selatan hingga bertemu TK 33.21.09.2004-09.2011-003 dengan koordinat  $6^{\circ} 51' 21,763''$  LS dan  $110^{\circ} 46' 32,807''$  BT yang terletak pada pematang sawah dilanjutkan ke arah selatan hingga bertemu TK 33.21.09.2004-09.2011-004 dengan koordinat  $6^{\circ} 51' 32,154''$  LS dan  $110^{\circ} 46' 35,713''$  BT yang terletak pada pematang sawah dilanjutkan ke arah selatan hingga bertemu TK 33.21.09.2004-09.2005-09.2011-000 dengan koordinat  $6^{\circ} 51' 41,208''$  LS dan  $110^{\circ} 46' 37,144''$  BT yang merupakan titik simpul batas antara Desa Cangkringrebang, Desa Cangkring, dan Desa Wonorejo Kecamatan Karanganyar yang terletak pada sungai.
3. Batas Desa Wonorejo Kecamatan Karanganyar dengan Desa Kedungwaru Lor Kecamatan Karanganyar dimulai dari TK 33.21.09.2011-09.2013-09.2014-000 dengan koordinat  $6^{\circ} 50' 41,353''$  LS dan  $110^{\circ} 46' 50,501''$  BT yang merupakan titik simpul batas antara Desa

Wonorejo, Desa Kedungwaru Kidul, dan Desa Kedungwaru Lor Kecamatan Karanganyar yang terletak pada pematang sawah ke arah selatan hingga bertemu TK 33.21.09.2011-09.2014-001 dengan koordinat  $6^{\circ} 50' 51,007''$  LS dan  $110^{\circ} 46' 48,749''$  BT yang terletak pada pematang sawah dilanjutkan ke arah selatan hingga bertemu TK 33.21.09.2011-09.2014-002 dengan koordinat  $6^{\circ} 51' 2,035''$  LS dan  $110^{\circ} 46' 49,713''$  BT yang terletak pada pematang sawah dilanjutkan ke arah barat hingga bertemu TK 33.21.09.2004-09.2011-09.2014-000 dengan koordinat  $6^{\circ} 51' 8,531''$  LS dan  $110^{\circ} 46' 43,728''$  BT yang merupakan titik simpul batas antara Desa Cangkringreng, Desa Wonorejo, dan Desa Kedungwaru Lor Kecamatan Karanganyar yang terletak pada pematang sawah.

4. Batas Desa Wonorejo Kecamatan Karanganyar dengan Desa Kedungwaru Kidul Kecamatan Karanganyar dimulai dari TK 33.21.09.2011-09.2013-09.2014-000 dengan koordinat  $6^{\circ} 50' 41,353''$  LS dan  $110^{\circ} 46' 50,501''$  BT yang merupakan titik simpul batas antara Desa Wonorejo, Desa Kedungwaru Kidul, dan Desa Kedungwaru Lor Kecamatan Karanganyar yang terletak pada pematang sawah ke arah timur hingga bertemu TK 33.21.09.2011-09.2013-001 dengan koordinat  $6^{\circ} 50' 37,346''$  LS dan  $110^{\circ} 46' 58,317''$  BT yang terletak pada pematang sawah dilanjutkan ke arah timur hingga bertemu TK 33.21.09.2011-09.2013-002 dengan koordinat  $6^{\circ} 50' 37,797''$  LS dan  $110^{\circ} 47' 7,304''$  BT yang terletak pada pematang sawah dilanjutkan ke arah selatan hingga bertemu TK 33.21.09.2011-09.2012-09.2013-000 dengan koordinat  $6^{\circ} 50' 45,571''$  LS dan  $110^{\circ} 47' 13,449''$  BT yang merupakan titik simpul batas antara Desa Wonorejo, Desa Karanganyar, dan Desa Kedungwaru Kidul Kecamatan Karanganyar yang terletak pada pematang sawah.
5. Batas Desa Wonorejo Kecamatan Karanganyar dengan Desa Karanganyar Kecamatan Karanganyar dimulai dari TK 33.21.09.2011-09.2012-09.2013-000 dengan koordinat  $6^{\circ} 50' 45,571''$  LS dan  $110^{\circ} 47' 13,449''$  BT yang merupakan titik simpul batas antara Desa Wonorejo, Desa Karanganyar, dan Desa Kedungwaru Kidul Kecamatan Karanganyar yang terletak pada pematang sawah ke arah timur hingga bertemu TK 33.21.09.2011-09.2012-001 dengan koordinat  $6^{\circ} 50' 53,362''$  LS dan  $110^{\circ} 47' 24,486''$  BT yang terletak pada pematang sawah

dilanjutkan ke arah timur hingga bertemu TK 33.21.09.2011-09.2012-002 dengan koordinat  $6^{\circ} 50' 54,203''$  LS dan  $110^{\circ} 47' 39,710''$  BT yang terletak pada irigasi dilanjutkan ke arah selatan hingga bertemu TK 33.21.09.2011-09.2012-003 dengan koordinat  $6^{\circ} 51' 3,432''$  LS dan  $110^{\circ} 47' 42,719''$  BT yang terletak pada pematang sawah dilanjutkan ke arah selatan hingga bertemu TK 33.21.09.2011-09.2012-004 dengan koordinat  $6^{\circ} 51' 13,135''$  LS dan  $110^{\circ} 47' 45,029''$  BT yang terletak pada sungai dilanjutkan ke arah timur hingga bertemu TK 33.21.09.2011-09.2012-005 dengan koordinat  $6^{\circ} 51' 8,282''$  LS dan  $110^{\circ} 47' 54,941''$  BT yang terletak pada sungai dilanjutkan ke arah selatan hingga bertemu TK 33.21.09.2010-09.2011-09.2012-000 dengan koordinat  $6^{\circ} 51' 11,546''$  LS dan  $110^{\circ} 48' 3,485''$  BT yang merupakan titik simpul batas antara Desa Ngemplikwetan, Desa Wonorejo, dan Desa Karanganyar Kecamatan Karanganyar yang terletak pada pematang sawah.

6. Batas Desa Wonorejo Kecamatan Karanganyar dengan Desa Ngemplikwetan Kecamatan Karanganyar dimulai dari TK 33.21.09.2010-09.2011-09.2012-000 dengan koordinat  $6^{\circ} 51' 11,546''$  LS dan  $110^{\circ} 48' 3,485''$  BT yang merupakan titik simpul batas antara Desa Ngemplikwetan, Desa Wonorejo, dan Desa Karanganyar Kecamatan Karanganyar yang terletak pada pematang sawah ke arah selatan hingga bertemu TK 33.21.09.2010-09.2011-001 dengan koordinat  $6^{\circ} 51' 26,449''$  LS dan  $110^{\circ} 48' 16,001''$  BT yang terletak pada irigasi dilanjutkan ke arah selatan hingga bertemu TK 33.21.09.2010-09.2011-002 dengan koordinat  $6^{\circ} 51' 35,283''$  LS dan  $110^{\circ} 48' 13,988''$  BT yang terletak pada pematang sawah dilanjutkan ke arah selatan hingga bertemu TK 33.21.09.2010-09.2011-003 dengan koordinat  $6^{\circ} 51' 44,247''$  LS dan  $110^{\circ} 48' 8,919''$  BT yang terletak pada pematang sawah dilanjutkan ke arah selatan hingga bertemu TK 33.21.09.2010-09.2011-004 dengan koordinat  $6^{\circ} 51' 51,614''$  LS dan  $110^{\circ} 47' 57,176''$  BT yang terletak pada pematang sawah dilanjutkan ke arah selatan hingga bertemu TK 33.21.09.2005-09.2010-09.2011-000 dengan koordinat  $6^{\circ} 51' 53,795''$  LS dan  $110^{\circ} 47' 45,402''$  BT yang merupakan titik simpul batas antara Desa Cangkring, Desa Ngemplikwetan, dan Desa Wonorejo Kecamatan Karanganyar yang terletak pada pematang sawah.

1. Batas Desa Karanganyar Kecamatan Karanganyar Kabupaten Demak sebagai berikut:
  1. Batas Desa Karanganyar Kecamatan Karanganyar dengan Desa Ketanjung Kecamatan Karanganyar dimulai dari TK 33.19-33.21.09.2009-09.2012-000 dengan koordinat  $6^{\circ} 50' 39,034''$  LS dan  $110^{\circ} 48' 51,787''$  BT yang merupakan titik simpul batas antara Kabupaten Kudus dengan Desa Ketanjung dan Desa Karanganyar Desa Karanganyar yang terletak pada sungai ke arah selatan hingga bertemu TK 33.21.09.2009-09.2012-001 dengan koordinat  $6^{\circ} 50' 47,752''$  LS dan  $110^{\circ} 48' 46,807''$  BT yang terletak pada perkebunan dilanjutkan ke arah selatan hingga bertemu TK 33.21.09.2009-09.2012-002 dengan koordinat  $6^{\circ} 50' 58,632''$  LS dan  $110^{\circ} 48' 42,527''$  BT yang terletak pada perkebunan dilanjutkan ke arah selatan hingga bertemu TK 33.21.09.2009-09.2010-09.2012-000 dengan koordinat  $6^{\circ} 51' 7,401''$  LS dan  $110^{\circ} 48' 39,809''$  BT yang merupakan titik simpul batas antara Desa Ketanjung, Desa Ngemplikwetan, dan Desa Karanganyar Desa Karanganyar yang terletak pada pematang sawah.
  2. Batas Desa Karanganyar Kecamatan Karanganyar dengan Desa Ngemplikwetan Kecamatan Karanganyar dimulai dari TK 33.21.09.2010-09.2011-09.2012-000 dengan koordinat  $6^{\circ} 51' 11,546''$  LS dan  $110^{\circ} 48' 3,485''$  BT yang merupakan titik simpul batas antara Desa Ngemplikwetan, Desa Wonorejo, dan Desa Karanganyar Kecamatan Karanganyar yang terletak pada pematang sawah ke arah timur hingga bertemu TK 33.21.09.2010-09.2012-001 dengan koordinat  $6^{\circ} 51' 11,655''$  LS dan  $110^{\circ} 48' 18,099''$  BT yang terletak pada pematang sawah dilanjutkan ke arah timur hingga bertemu TK 33.21.09.2010-09.2012-002 dengan koordinat  $6^{\circ} 51' 9,695''$  LS dan  $110^{\circ} 48' 29,778''$  BT yang terletak pada irigasi dilanjutkan ke arah timur hingga bertemu TK 33.21.09.2009-09.2010-09.2012-000 dengan koordinat  $6^{\circ} 51' 7,401''$  LS dan  $110^{\circ} 48' 39,809''$  BT yang merupakan titik simpul batas antara Desa Ketanjung, Desa Ngemplikwetan, dan Desa Karanganyar Kecamatan Karanganyar yang terletak pada pematang sawah.
  3. Batas Desa Karanganyar Kecamatan Karanganyar dengan Desa Wonorejo Kecamatan Karanganyar dimulai dari TK 33.21.09.2011-09.2012-09.2013-000 dengan koordinat  $6^{\circ} 50' 45,571''$  LS dan  $110^{\circ} 47' 13,449''$  BT yang merupakan titik simpul batas

antara Desa Wonorejo, Desa Karanganyar, dan Desa Kedungwaru Kidul Kecamatan Karanganyar yang terletak pada pematang sawah ke arah timur hingga bertemu TK 33.21.09.2011-09.2012-001 dengan koordinat  $6^{\circ} 50' 53,362''$  LS dan  $110^{\circ} 47' 24,486''$  BT yang terletak pada pematang sawah dilanjutkan ke arah timur hingga bertemu TK 33.21.09.2011-09.2012-002 dengan koordinat  $6^{\circ} 50' 54,203''$  LS dan  $110^{\circ} 47' 39,710''$  BT yang terletak pada irigasi dilanjutkan ke arah selatan hingga bertemu TK 33.21.09.2011-09.2012-003 dengan koordinat  $6^{\circ} 51' 3,432''$  LS dan  $110^{\circ} 47' 42,719''$  BT yang terletak pada pematang sawah dilanjutkan ke arah selatan hingga bertemu TK 33.21.09.2011-09.2012-004 dengan koordinat  $6^{\circ} 51' 13,135''$  LS dan  $110^{\circ} 47' 45,029''$  BT yang terletak pada sungai dilanjutkan ke arah timur hingga bertemu TK 33.21.09.2011-09.2012-005 dengan koordinat  $6^{\circ} 51' 8,282''$  LS dan  $110^{\circ} 47' 54,941''$  BT yang terletak pada sungai dilanjutkan ke arah selatan hingga bertemu TK 33.21.09.2010-09.2011-09.2012-000 dengan koordinat  $6^{\circ} 51' 11,546''$  LS dan  $110^{\circ} 48' 3,485''$  BT yang merupakan titik simpul batas antara Desa Ngemplikwetan, Desa Wonorejo, dan Desa Karanganyar Kecamatan Karanganyar yang terletak pada pematang sawah.

4. Batas Desa Karanganyar Kecamatan Karanganyar dengan Desa Kedungwaru Kidul Kecamatan Karanganyar dimulai dari TK 33.21.09.2011-09.2012-09.2013-000 dengan koordinat  $6^{\circ} 50' 45,571''$  LS dan  $110^{\circ} 47' 13,449''$  BT yang merupakan titik simpul batas antara Desa Wonorejo, Desa Karanganyar, dan Desa Kedungwaru Kidul Kecamatan Karanganyar yang terletak pada pematang sawah ke arah utara hingga bertemu TK 33.21.09.2012-09.2013-001 dengan koordinat  $6^{\circ} 50' 36,465''$  LS dan  $110^{\circ} 47' 20,486''$  BT yang terletak pada pematang sawah dilanjutkan ke arah timur hingga bertemu TK 33.21.09.2012-09.2013-002 dengan koordinat  $6^{\circ} 50' 41,402''$  LS dan  $110^{\circ} 47' 30,263''$  BT yang terletak pada pematang sawah dilanjutkan ke arah utara hingga bertemu TK 33.21.09.2012-09.2013-003 dengan koordinat  $6^{\circ} 50' 32,742''$  LS dan  $110^{\circ} 47' 41,207''$  BT yang terletak pada pematang sawah dilanjutkan ke arah utara hingga bertemu TK 33.21.09.2012-09.2013-004 dengan koordinat  $6^{\circ} 50' 25,707''$  LS dan  $110^{\circ} 47' 49,161''$  BT yang terletak pada permukiman dilanjutkan ke arah

utara hingga bertemu TK 33.19-33.21.09.2012-09.2013-000 dengan koordinat  $6^{\circ} 50' 19,411''$  LS dan  $110^{\circ} 47' 52,906''$  BT yang merupakan titik simpul batas antara Kabupaten Kudus dengan Desa Karanganyar dan Desa Kedungwaru Kidul Kecamatan Karanganyar yang terletak pada pematang sawah.

m. Batas Desa Kedungwaru Kidul Kecamatan Karanganyar Kabupaten Demak sebagai berikut:

1. Batas Desa Kedungwaru Kidul Kecamatan Karanganyar dengan Desa Wonorejo Kecamatan Karanganyar dimulai dari TK 33.21.09.2011-09.2013-09.2014-000 dengan koordinat  $6^{\circ} 50' 41,353''$  LS dan  $110^{\circ} 46' 50,501''$  BT yang merupakan titik simpul batas antara Desa Wonorejo, Desa Kedungwaru Kidul, dan Desa Kedungwaru Lor Kecamatan Karanganyar yang terletak pada pematang sawah ke arah timur hingga bertemu TK 33.21.09.2011-09.2013-001 dengan koordinat  $6^{\circ} 50' 37,346''$  LS dan  $110^{\circ} 46' 58,317''$  BT yang terletak pada pematang sawah dilanjutkan ke arah timur hingga bertemu TK 33.21.09.2011-09.2013-002 dengan koordinat  $6^{\circ} 50' 37,797''$  LS dan  $110^{\circ} 47' 7,304''$  BT yang terletak pada pematang sawah dilanjutkan ke arah selatan hingga bertemu TK 33.21.09.2011-09.2012-09.2013-000 dengan koordinat  $6^{\circ} 50' 45,571''$  LS dan  $110^{\circ} 47' 13,449''$  BT yang merupakan titik simpul batas antara Desa Wonorejo, Desa Karanganyar, dan Desa Kedungwaru Kidul Kecamatan Karanganyar yang terletak pada pematang sawah.
2. Batas Desa Kedungwaru Kidul Kecamatan Karanganyar dengan Desa Karanganyar Kecamatan Karanganyar dimulai dari TK 33.21.09.2011-09.2012-09.2013-000 dengan koordinat  $6^{\circ} 50' 45,571''$  LS dan  $110^{\circ} 47' 13,449''$  BT yang merupakan titik simpul batas antara Desa Wonorejo, Desa Karanganyar, dan Desa Kedungwaru Kidul Kecamatan Karanganyar yang terletak pada pematang sawah ke arah utara hingga bertemu TK 33.21.09.2012-09.2013-001 dengan koordinat  $6^{\circ} 50' 36,465''$  LS dan  $110^{\circ} 47' 20,486''$  BT yang terletak pada pematang sawah dilanjutkan ke arah timur hingga bertemu TK 33.21.09.2012-09.2013-002 dengan koordinat  $6^{\circ} 50' 41,402''$  LS dan  $110^{\circ} 47' 30,263''$  BT yang terletak pada pematang sawah dilanjutkan ke arah utara hingga bertemu TK 33.21.09.2012-09.2013-003 dengan koordinat  $6^{\circ} 50' 32,742''$  LS dan  $110^{\circ}$

47' 41,207" BT yang terletak pada pematang sawah dilanjutkan ke arah utara hingga bertemu TK 33.21.09.2012-09.2013-004 dengan koordinat 6° 50' 25,707" LS dan 110° 47' 49,161" BT yang terletak pada permukiman dilanjutkan ke arah utara hingga bertemu TK 33.19-33.21.09.2012-09.2013-000 dengan koordinat 6° 50' 19,411" LS dan 110° 47' 52,906" BT yang merupakan titik simpul batas antara Kabupaten Kudus dengan Desa Karanganyar dan Desa Kedungwaru Kidul Kecamatan Karanganyar yang terletak pada pematang sawah.

3. Batas Desa Kedungwaru Kidul Kecamatan Karanganyar dengan Desa Kedungwaru Lor Kecamatan Karanganyar dimulai dari TK 33.21.09.2011-09.2013-09.2014-000 dengan koordinat 6° 50' 41,353" LS dan 110° 46' 50,501" BT yang merupakan titik simpul batas antara Desa Wonorejo, Desa Kedungwaru Kidul, dan Desa Kedungwaru Lor Kecamatan Karanganyar yang terletak pada pematang sawah ke arah barat hingga bertemu TK 33.21.09.2013-09.2014-001 dengan koordinat 6° 50' 37,555" LS dan 110° 46' 39,560" BT yang terletak pada pematang sawah dilanjutkan ke arah utara hingga bertemu TK 33.21.09.2013-09.2014-002 dengan koordinat 6° 50' 28,731" LS dan 110° 46' 33,289" BT yang terletak pada pematang sawah dilanjutkan ke arah utara hingga bertemu TK 33.21.09.2013-09.2014-003 dengan koordinat 6° 50' 19,875" LS dan 110° 46' 34,772" BT yang terletak pada pematang sawah dilanjutkan ke arah utara hingga bertemu TK 33.21.09.2013-09.2014-004 dengan koordinat 6° 50' 11,176" LS dan 110° 46' 27,606" BT yang terletak pada pematang sawah dilanjutkan ke arah utara hingga bertemu TK 33.21.09.2013-09.2014-005 dengan koordinat 6° 50' 4,288" LS dan 110° 46' 37,414" BT yang terletak pada pematang sawah dilanjutkan ke arah utara hingga bertemu TK 33.21.09.2013-09.2014-006 dengan koordinat 6° 49' 55,548" LS dan 110° 46' 41,701" BT yang terletak pada pematang sawah dilanjutkan ke arah utara hingga bertemu TK 33.21.09.2013-09.2014-007 dengan koordinat 6° 49' 45,997" LS dan 110° 46' 46,258" BT yang terletak pada pematang sawah dilanjutkan ke arah utara hingga bertemu TK 33.21.09.2013-09.2014-008 dengan koordinat 6° 49' 36,867" LS dan 110° 46' 46,488" BT yang terletak pada pematang sawah dilanjutkan ke arah utara hingga bertemu TK 33.21.09.2013-09.2014-009 dengan

koordinat  $6^{\circ} 49' 27,603''$  LS dan  $110^{\circ} 46' 45,605''$  BT yang terletak pada pematang sawah dilanjutkan ke arah timur hingga bertemu TK 33.21.09.2013-09.2014-010 dengan koordinat  $6^{\circ} 49' 20,823''$  LS dan  $110^{\circ} 46' 54,390''$  BT yang terletak pada pematang sawah dilanjutkan ke arah timur hingga bertemu TK 33.21.09.2013-09.2014-011 dengan koordinat  $6^{\circ} 49' 11,297''$  LS dan  $110^{\circ} 47' 5,840''$  BT yang terletak pada sungai dilanjutkan ke arah utara hingga bertemu TK 33.21.09.2013-09.2014-012 dengan koordinat  $6^{\circ} 49' 1,345''$  LS dan  $110^{\circ} 46' 53,406''$  BT yang terletak pada permukiman dilanjutkan ke arah timur hingga bertemu TK 33.19-33.21.09.2013-09.2014-000 dengan koordinat  $6^{\circ} 48' 54,923''$  LS dan  $110^{\circ} 46' 58,264''$  BT yang merupakan titik simpul batas antara Kabupaten Kudus dengan Desa Kedungwaru Kidul dan dan Desa KedungwaruLor yang Kecamatan Karanganyar terletak pada sungai.

n. Batas Desa Kedungwaru Lor Kecamatan Karanganyar Kabupaten Demak sebagai berikut:

1. Batas Desa Kedungwaru Lor Kecamatan Karanganyar dengan Desa Wonorejo Kecamatan Karanganyar dimulai dari TK 33.21.09.2011-09.2013-09.2014-000 dengan koordinat  $6^{\circ} 50' 41,353''$  LS dan  $110^{\circ} 46' 50,501''$  BT yang merupakan titik simpul batas antara Desa Wonorejo, Desa Kedungwaru Kidul, dan Desa Kedungwaru Lor Kecamatan Karanganyar yang terletak pada pematang sawah ke arah selatan hingga bertemu TK 33.21.09.2011-09.2014-001 dengan koordinat  $6^{\circ} 50' 51,007''$  LS dan  $110^{\circ} 46' 48,749''$  BT yang terletak pada pematang sawah dilanjutkan ke arah selatan hingga bertemu TK 33.21.09.2011-09.2014-002 dengan koordinat  $6^{\circ} 51' 2,035''$  LS dan  $110^{\circ} 46' 49,713''$  BT yang terletak pada pematang sawah dilanjutkan ke arah barat hingga bertemu TK 33.21.09.2004-09.2011-09.2014-000 dengan koordinat  $6^{\circ} 51' 8,531''$  LS dan  $110^{\circ} 46' 43,728''$  BT yang merupakan titik simpul batas antara Desa Cangkringrebang, Desa Wonorejo, dan Desa Kedungwaru Lor Kecamatan Karanganyar yang terletak pada pematang sawah.
2. Batas Desa Kedungwaru Lor Kecamatan Karanganyar dengan Desa Kedungwaru Kidul Kecamatan Karanganyar dimulai dari TK 33.21.09.2011-09.2013-09.2014-000 dengan koordinat  $6^{\circ} 50' 41,353''$  LS dan  $110^{\circ} 46' 50,501''$  BT yang merupakan titik simpul batas antara Desa Wonorejo, Desa Kedungwaru Kidul, dan Desa



Kedungwaru Lor Kecamatan Karanganyar yang terletak pada pematang sawah ke arah barat hingga bertemu TK 33.21.09.2013-09.2014-001 dengan koordinat  $6^{\circ} 50' 37,555''$  LS dan  $110^{\circ} 46' 39,560''$  BT yang terletak pada pematang sawah dilanjutkan ke arah utara hingga bertemu TK 33.21.09.2013-09.2014-002 dengan koordinat  $6^{\circ} 50' 28,731''$  LS dan  $110^{\circ} 46' 33,289''$  BT yang terletak pada pematang sawah dilanjutkan ke arah utara hingga bertemu TK 33.21.09.2013-09.2014-003 dengan koordinat  $6^{\circ} 50' 19,875''$  LS dan  $110^{\circ} 46' 34,772''$  BT yang terletak pada pematang sawah dilanjutkan ke arah utara hingga bertemu TK 33.21.09.2013-09.2014-004 dengan koordinat  $6^{\circ} 50' 11,176''$  LS dan  $110^{\circ} 46' 27,606''$  BT yang terletak pada pematang sawah dilanjutkan ke arah utara hingga bertemu TK 33.21.09.2013-09.2014-005 dengan koordinat  $6^{\circ} 50' 4,288''$  LS dan  $110^{\circ} 46' 37,414''$  BT yang terletak pada pematang sawah dilanjutkan ke arah utara hingga bertemu TK 33.21.09.2013-09.2014-006 dengan koordinat  $6^{\circ} 49' 55,548''$  LS dan  $110^{\circ} 46' 41,701''$  BT yang terletak pada pematang sawah dilanjutkan ke arah utara hingga bertemu TK 33.21.09.2013-09.2014-007 dengan koordinat  $6^{\circ} 49' 45,997''$  LS dan  $110^{\circ} 46' 46,258''$  BT yang terletak pada pematang sawah dilanjutkan ke arah utara hingga bertemu TK 33.21.09.2013-09.2014-008 dengan koordinat  $6^{\circ} 49' 36,867''$  LS dan  $110^{\circ} 46' 46,488''$  BT yang terletak pada pematang sawah dilanjutkan ke arah utara hingga bertemu TK 33.21.09.2013-09.2014-009 dengan koordinat  $6^{\circ} 49' 27,603''$  LS dan  $110^{\circ} 46' 45,605''$  BT yang terletak pada pematang sawah dilanjutkan ke arah timur hingga bertemu TK 33.21.09.2013-09.2014-010 dengan koordinat  $6^{\circ} 49' 20,823''$  LS dan  $110^{\circ} 46' 54,390''$  BT yang terletak pada pematang sawah dilanjutkan ke arah timur hingga bertemu TK 33.21.09.2013-09.2014-011 dengan koordinat  $6^{\circ} 49' 11,297''$  LS dan  $110^{\circ} 47' 5,840''$  BT yang terletak pada sungai dilanjutkan ke arah utara hingga bertemu TK 33.21.09.2013-09.2014-012 dengan koordinat  $6^{\circ} 49' 1,345''$  LS dan  $110^{\circ} 46' 53,406''$  BT yang terletak pada permukiman dilanjutkan ke arah timur hingga bertemu TK 33.19-33.21.09.2013-09.2014-000 dengan koordinat  $6^{\circ} 48' 54,923''$  LS dan  $110^{\circ} 46' 58,264''$  BT yang merupakan titik simpul batas antara Kabupaten Kudus dengan Desa Kedungwaru Kidul dan dan Desa Kedungwaru Lor yang Kecamatan Karanganyar terletak pada sungai.

3. Batas Desa Kedungwaru Lor Kecamatan Karanganyar dengan Desa Cangkringrengbang Kecamatan Karanganyar dimulai dari TK 33.21.09.2003-09.2004-09.2014-000 dengan koordinat  $6^{\circ} 51' 9,224''$  LS dan  $110^{\circ} 46' 19,539''$  BT yang merupakan titik simpul batas antara Desa Wonoketingal, Desa Cangkringrengbang, dan Desa Kedungwaru Lor Kecamatan Karanganyar yang terletak pada sungai ke arah utara hingga bertemu TK 33.21.09.2004-09.2014-001 dengan koordinat  $6^{\circ} 51' 3,325''$  LS dan  $110^{\circ} 46' 27,122''$  BT yang terletak pada pematang sawah dilanjutkan ke arah timur hingga bertemu TK 33.21.09.2004-09.2014-002 dengan koordinat  $6^{\circ} 51' 4,182''$  LS dan  $110^{\circ} 46' 37,105''$  BT yang terletak pada pematang sawah dilanjutkan ke arah selatan hingga bertemu TK 33.21.09.2004-09.2011-09.2014-000 dengan koordinat  $6^{\circ} 51' 8,531''$  LS dan  $110^{\circ} 46' 43,728''$  BT yang merupakan titik simpul batas antara Desa Cangkringrengbang, Desa Wonorejo, dan Desa Kedungwaru Lor Kecamatan Karanganyar yang terletak pada irigasi.
4. Batas Desa Kedungwaru Lor Kecamatan Karanganyar dengan Desa Wonoketingal Kecamatan Karanganyar dimulai dari TK 33.21.09.2003-09.2014-09.2015-000 dengan koordinat  $6^{\circ} 50' 34,220''$  LS dan  $110^{\circ} 45' 25,741''$  BT yang merupakan titik simpul batas antara Desa Wonoketingal, Desa Kedungwaru Lor, dan Desa Bandungrejo Kecamatan Karanganyar yang terletak pada pematang sawah ke arah timur hingga bertemu TK 33.21.09.2003-09.2014-001 dengan koordinat  $6^{\circ} 50' 39,812''$  LS dan  $110^{\circ} 45' 38,672''$  BT yang terletak pada pematang sawah dilanjutkan ke arah timur hingga bertemu TK 33.21.09.2003-09.2014-002 dengan koordinat  $6^{\circ} 50' 48,135''$  LS dan  $110^{\circ} 45' 55,185''$  BT yang terletak pada pematang sawah dilanjutkan ke arah timur hingga bertemu TK 33.21.09.2003-09.2014-003 dengan koordinat  $6^{\circ} 50' 58,803''$  LS dan  $110^{\circ} 46' 7,932''$  BT yang terletak pada pematang sawah dilanjutkan ke arah timur hingga bertemu TK 33.21.09.2003-09.2004-09.2014-000 dengan koordinat  $6^{\circ} 51' 9,224''$  LS dan  $110^{\circ} 46' 19,539''$  BT yang merupakan titik simpul batas antara Desa Wonoketingal, Desa Cangkringrengbang, dan Desa Kedungwaru Lor Kecamatan Karanganyar yang terletak pada irigasi.

5. Batas Desa Kedungwaru Lor Kecamatan Karanganyar dengan Desa Bandungrejo Kecamatan Karanganyar dimulai dari TK 33.21.09.2014-09.2015-09.2016-000 dengan koordinat  $6^{\circ} 49' 53,353''$  LS dan  $110^{\circ} 45' 23,143''$  BT yang merupakan titik simpul batas antara Desa Kedungwaru Lor, Desa Bandungrejo, dan Desa Tugu Lor Kecamatan Karanganyar yang terletak pada pematang sawah ke arah timur hingga bertemu TK 33.21.09.2014-09.2015-001 dengan koordinat  $6^{\circ} 50' 0,658''$  LS dan  $110^{\circ} 45' 30,106''$  BT yang terletak pada pematang sawah dilanjutkan ke arah timur hingga bertemu TK 33.21.09.2014-09.2015-002 dengan koordinat  $6^{\circ} 50' 3,000''$  LS dan  $110^{\circ} 45' 35,948''$  BT yang terletak pada pematang sawah dilanjutkan ke arah selatan hingga bertemu TK 33.21.09.2014-09.2015-003 dengan koordinat  $6^{\circ} 50' 11,590''$  LS dan  $110^{\circ} 45' 31,614''$  BT yang terletak pada pematang sawah dilanjutkan ke arah selatan hingga bertemu TK 33.21.09.2014-09.2015-004 dengan koordinat  $6^{\circ} 50' 23,735''$  LS dan  $110^{\circ} 45' 26,594''$  BT yang terletak pada pematang sawah dilanjutkan ke arah selatan hingga bertemu TK 33.21.09.2003-09.2014-09.2015-000 dengan koordinat  $6^{\circ} 50' 34,220''$  LS dan  $110^{\circ} 45' 25,741''$  BT yang merupakan titik simpul batas antara Desa Wonoketingal, Desa Kedungwaru Lor, dan Desa Bandungrejo Kecamatan Karanganyar yang terletak pada pematang sawah.
6. Batas Desa Kedungwaru Lor Kecamatan Karanganyar dengan Desa Tugu Lor Kecamatan Karanganyar dimulai dari TK 33.21.09.2014-09.2015-09.2016-000 dengan koordinat  $6^{\circ} 49' 53,353''$  LS dan  $110^{\circ} 45' 23,143''$  BT yang merupakan titik simpul batas antara Desa Kedungwaru Lor, Desa Bandungrejo, dan Desa Tugu Lor Kecamatan Karanganyar yang terletak pada pematang sawah ke arah timur hingga bertemu TK 33.21.09.2014-09.2016-001 dengan koordinat  $6^{\circ} 49' 48,261''$  LS dan  $110^{\circ} 45' 36,661''$  BT yang terletak pada pematang sawah dilanjutkan ke arah utara hingga bertemu TK 33.21.09.2014-09.2016-002 dengan koordinat  $6^{\circ} 49' 36,396''$  LS dan  $110^{\circ} 45' 36,968''$  BT yang terletak pada pematang sawah dilanjutkan ke arah utara hingga bertemu TK 33.21.09.2014-09.2016-003 dengan koordinat  $6^{\circ} 49' 31,204''$  LS dan  $110^{\circ} 45' 48,412''$  BT yang terletak pada pematang sawah dilanjutkan ke arah utara hingga bertemu TK 33.21.09.2014-

09.2016-004 dengan koordinat  $6^{\circ} 49' 23,752''$  LS dan  $110^{\circ} 45' 57,526''$  BT yang terletak pada pematang sawah dilanjutkan ke arah utara hingga bertemu TK 33.21.09.2014-09.2016-005 dengan koordinat  $6^{\circ} 49' 13,549''$  LS dan  $110^{\circ} 46' 1,698''$  BT yang terletak pada pematang sawah dilanjutkan ke arah utara hingga bertemu TK 33.21.09.2014-09.2016-006 dengan koordinat  $6^{\circ} 49' 8,776''$  LS dan  $110^{\circ} 46' 12,906''$  BT yang terletak pada pematang sawah dilanjutkan ke arah timur hingga bertemu TK 33.21.09.2014-09.2016-007 dengan koordinat  $6^{\circ} 49' 2,095''$  LS dan  $110^{\circ} 46' 24,204''$  BT yang terletak pada pematang sawah dilanjutkan ke arah timur hingga bertemu TK 33.21.09.2014-09.2016-008 dengan koordinat  $6^{\circ} 48' 56,862''$  LS dan  $110^{\circ} 46' 35,819''$  BT yang terletak pada pematang sawah dilanjutkan ke arah utara hingga bertemu TK 33.21.09.2014-09.2016-009 dengan koordinat  $6^{\circ} 48' 47,548''$  LS dan  $110^{\circ} 46' 40,276''$  BT yang terletak pada jalan dilanjutkan ke arah utara hingga bertemu TK 33.21.09.2014-09.2016-09.2017-000 dengan koordinat  $6^{\circ} 48' 37,499''$  LS dan  $110^{\circ} 46' 46,319''$  BT yang merupakan titik simpul batas antara Desa Kedungwaru Lor, Desa Tugu Lor, dan Desa Kotakan Kecamatan Karanganyar yang terletak pada pematang sawah.

7. Batas Desa Kedungwaru Lor Kecamatan Karanganyar dengan Desa Kotakan Kecamatan Karanganyar dimulai dari TK 33.21.09.2014-09.2016-09.2017-000 dengan koordinat  $6^{\circ} 48' 37,499''$  LS dan  $110^{\circ} 46' 46,319''$  BT yang merupakan titik simpul batas antara Desa Kedungwaru Lor, Desa Tugu Lor, dan Desa Kotakan Kecamatan Karanganyar yang terletak pada pematang sawah ke arah timur hingga bertemu TK 33.21.09.2014-09.2017-001 dengan koordinat  $6^{\circ} 48' 35,882''$  LS dan  $110^{\circ} 46' 48,857''$  BT yang terletak pada pematang sawah dilanjutkan ke arah timur hingga bertemu TK 33.19-33.21.09.2014-09.2017-000 dengan koordinat  $6^{\circ} 48' 33,948''$  LS dan  $110^{\circ} 46' 51,900''$  BT yang merupakan titik simpul batas antara Kabupaten Kudus dengan Desa Kedungwaru Lor dan Desa Kotakan Kecamatan Karanganyar yang terletak pada sungai.
- o. Batas Desa Bandungrejo Kecamatan Karanganyar Kabupaten Demak sebagai berikut:
  1. Batas Desa Bandungrejo Kecamatan Karanganyar dengan Desa Jatirejo Kecamatan Karanganyar dimulai dari TK 33.21.09.2001-09.2015-10.2012-

000 dengan koordinat  $6^{\circ} 49' 39,899''$  LS dan  $110^{\circ} 44' 21,243''$  BT yang merupakan titik simpul batas antara Desa Jatirejo dan Desa Bandungrejo Kecamatan Karanganyar, dengan Desa Bakung Kecamatan Mijen yang terletak pada irigasi ke arah timur hingga bertemu TK 33.21.09.2001-09.2015-001 dengan koordinat  $6^{\circ} 49' 42,779''$  LS dan  $110^{\circ} 44' 31,806''$  BT yang terletak pada irigasi dilanjutkan ke arah timur hingga bertemu TK 33.21.09.2001-09.2015-002 dengan koordinat  $6^{\circ} 49' 46,642''$  LS dan  $110^{\circ} 44' 41,469''$  BT yang terletak pada irigasi dilanjutkan ke arah selatan hingga bertemu TK 33.21.09.2001-09.2015-003 dengan koordinat  $6^{\circ} 49' 54,647''$  LS dan  $110^{\circ} 44' 43,979''$  BT yang terletak pada pematang sawah dilanjutkan ke arah selatan hingga bertemu TK 33.21.09.2001-09.2015-004 dengan koordinat  $6^{\circ} 50' 2,229''$  LS dan  $110^{\circ} 44' 51,525''$  BT yang terletak pada irigasi dilanjutkan ke arah selatan hingga bertemu TK 33.21.09.2001-09.2015-005 dengan koordinat  $6^{\circ} 50' 11,228''$  LS dan  $110^{\circ} 44' 55,695''$  BT yang terletak pada jalan dilanjutkan ke arah selatan hingga bertemu TK 33.21.09.2001-09.2015-006 dengan koordinat  $6^{\circ} 50' 25,794''$  LS dan  $110^{\circ} 44' 53,503''$  BT yang terletak pada jalan dilanjutkan ke arah selatan hingga bertemu TK 33.21.09.2001-09.2002-09.2015-000 dengan koordinat  $6^{\circ} 50' 31,644''$  LS dan  $110^{\circ} 44' 43,666''$  BT yang merupakan titik simpul batas antara Desa Jatirejo, Desa Ngaluran, dan Desa Bandungrejo Kecamatan Karanganyar yang terletak pada pematang sawah.

2. Batas Desa Bandungrejo Kecamatan Karanganyar dengan Desa Bakung Kecamatan Mijen dimulai dari TK 33.21.09.2015-09.2016-10.2012-000 dengan koordinat  $6^{\circ} 49' 36,063''$  LS dan  $110^{\circ} 44' 19,562''$  BT yang merupakan titik simpul batas antara Desa Bandungrejo dan Desa Tugu Lor Kecamatan Karanganyar dengan Desa Bakung Kecamatan Mijen yang terletak pada pematang sawah ke arah timur hingga bertemu TK 33.21.09.2015-10.2012-001 dengan koordinat  $6^{\circ} 49' 37,409''$  LS dan  $110^{\circ} 44' 23,156''$  BT yang terletak pada pematang sawah dilanjutkan ke arah selatan hingga bertemu TK 33.21.09.2001-09.2015-10.2012-000 dengan koordinat  $6^{\circ} 49' 39,899''$  LS dan  $110^{\circ} 44' 21,243''$  BT yang merupakan titik simpul batas antara Desa Jatirejo dan Desa Bandungrejo Kecamatan Karanganyar dengan Desa Bakung Kecamatan Mijen yang terletak pada pematang sawah.

3. Batas Desa Bandungrejo Kecamatan Karanganyar dengan Desa Tugu Lor Kecamatan Karanganyar dimulai dari TK 33.21.09.2015-09.2016-10.2012-000 dengan koordinat  $6^{\circ} 49' 36,063''$  LS dan  $110^{\circ} 44' 19,562''$  BT yang merupakan titik simpul batas antara Desa Bandungrejo dan Desa Tugu Lor Kecamatan Karanganyar dengan Desa Bakung Kecamatan Mijen yang terletak pada pematang sawah ke arah utara hingga bertemu TK 33.21.09.2015-09.2016-001 dengan koordinat  $6^{\circ} 49' 24,246''$  LS dan  $110^{\circ} 44' 24,596''$  BT yang terletak pada pematang sawah dilanjutkan ke arah timur hingga bertemu TK 33.21.09.2015-09.2016-002 dengan koordinat  $6^{\circ} 49' 23,868''$  LS dan  $110^{\circ} 44' 33,175''$  BT yang terletak pada pematang sawah dilanjutkan ke arah timur hingga bertemu TK 33.21.09.2015-09.2016-003 dengan koordinat  $6^{\circ} 49' 28,858''$  LS dan  $110^{\circ} 44' 44,431''$  BT yang terletak pada pematang sawah dilanjutkan ke arah timur hingga bertemu TK 33.21.09.2015-09.2016-004 dengan koordinat  $6^{\circ} 49' 33,242''$  LS dan  $110^{\circ} 44' 54,903''$  BT yang terletak pada pematang sawah dilanjutkan ke arah timur hingga bertemu TK 33.21.09.2015-09.2016-005 dengan koordinat  $6^{\circ} 49' 37,232''$  LS dan  $110^{\circ} 45' 3,738''$  BT yang terletak pada pematang sawah dilanjutkan ke arah timur hingga bertemu TK 33.21.09.2015-09.2016-006 dengan koordinat  $6^{\circ} 49' 44,771''$  LS dan  $110^{\circ} 45' 9,001''$  BT yang terletak pada pematang sawah dilanjutkan ke arah timur hingga bertemu TK 33.21.09.2014-09.2015-09.2016-000 dengan koordinat  $6^{\circ} 49' 53,353''$  LS dan  $110^{\circ} 45' 23,143''$  BT yang merupakan titik simpul batas antara Desa Kedungwaru Lor, Desa Bandungrejo, dan Desa Tugu Lor Kecamatan Karanganyar yang terletak pada pematang sawah.
4. Batas Desa Bandungrejo Kecamatan Karanganyar dengan Desa Kedungwaru Lor Kecamatan Karanganyar dimulai dari TK 33.21.09.2014-09.2015-09.2016-000 dengan koordinat  $6^{\circ} 49' 53,353''$  LS dan  $110^{\circ} 45' 23,143''$  BT yang merupakan titik simpul batas antara Desa Kedungwaru Lor, Desa Bandungrejo, dan Desa Tugu Lor Kecamatan Karanganyar yang terletak pada pematang sawah ke arah timur hingga bertemu TK 33.21.09.2014-09.2015-001 dengan koordinat  $6^{\circ} 50' 0,658''$  LS dan  $110^{\circ} 45' 30,106''$  BT yang terletak pada pematang sawah dilanjutkan ke arah timur hingga bertemu TK 33.21.09.2014-09.2015-002 dengan koordinat  $6^{\circ} 50' 3,000''$  LS

dan  $110^{\circ} 45' 35,948''$  BT yang terletak pada pematang sawah dilanjutkan ke arah selatan hingga bertemu TK 33.21.09.2014-09.2015-003 dengan koordinat  $6^{\circ} 50' 11,590''$  LS dan  $110^{\circ} 45' 31,614''$  BT yang terletak pada pematang sawah dilanjutkan ke arah selatan hingga bertemu TK 33.21.09.2014-09.2015-004 dengan koordinat  $6^{\circ} 50' 23,735''$  LS dan  $110^{\circ} 45' 26,594''$  BT yang terletak pada pematang sawah dilanjutkan ke arah selatan hingga bertemu TK 33.21.09.2003-09.2014-09.2015-000 dengan koordinat  $6^{\circ} 50' 34,220''$  LS dan  $110^{\circ} 45' 25,741''$  BT yang merupakan titik simpul batas antara Desa Wonoketingal, Desa Kedungwaru Lor, dan Desa Bandungrejo Kecamatan Karanganyar yang terletak pada pematang sawah.

5. Batas Desa Bandungrejo Kecamatan Karanganyar dengan Desa Wonoketingal Kecamatan Karanganyar dimulai dari TK 33.21.09.2003-09.2014-09.2015-000 dengan koordinat  $6^{\circ} 50' 34,220''$  LS dan  $110^{\circ} 45' 25,741''$  BT yang merupakan titik simpul batas antara Desa Wonoketingal, Desa Kedungwaru Lor, dan Desa Bandungrejo Kecamatan Karanganyar yang terletak pada pematang sawah ke arah selatan hingga bertemu TK 33.21.09.2003-09.2015-001 dengan koordinat  $6^{\circ} 50' 43,319''$  LS dan  $110^{\circ} 45' 17,839''$  BT yang terletak pada pematang sawah dilanjutkan ke arah selatan hingga bertemu TK 33.21.09.2002-09.2003-09.2015-000 dengan koordinat  $6^{\circ} 50' 51,383''$  LS dan  $110^{\circ} 45' 13,765''$  BT yang merupakan titik simpul batas antara Desa Ngaluran, Desa Wonoketingal, dan Desa Bandungrejo Kecamatan Karanganyar yang terletak pada pematang sawah.
6. Batas Desa Bandungrejo Kecamatan Karanganyar dengan Desa Ngaluran Kecamatan Karanganyar dimulai dari TK 33.21.09.2001-09.2002-09.2015-000 dengan koordinat  $6^{\circ} 50' 31,644''$  LS dan  $110^{\circ} 44' 43,666''$  BT yang merupakan titik simpul batas antara Desa Jatirejo, Desa Ngaluran, dan Desa Bandungrejo Kecamatan Karanganyar yang terletak pada pematang sawah ke arah timur hingga bertemu TK 33.21.09.2002-09.2015-001 dengan koordinat  $6^{\circ} 50' 38,961''$  LS dan  $110^{\circ} 44' 49,300''$  BT yang terletak pada pematang sawah dilanjutkan ke arah timur hingga bertemu TK 33.21.09.2002-09.2015-002 dengan koordinat  $6^{\circ} 50' 46,076''$  LS dan  $110^{\circ} 45' 2,618''$  BT yang terletak pada pematang sawah dilanjutkan ke arah timur hingga

bertemu TK 33.21.09.2002-09.2003-09.2015-000 dengan koordinat  $6^{\circ} 50' 51,383''$  LS dan  $110^{\circ} 45' 13,765''$  BT yang merupakan titik simpul batas antara Desa Ngaluran, Desa Wonoketingal, dan Desa Bandungrejo Kecamatan Karanganyar yang terletak pada pematang sawah.

7. Batas Desa Bandungrejo Kecamatan Karanganyar dengan Desa Jatirejo Kecamatan Karanganyar dimulai dari TK 33.21.09.2001-09.2015-10.2012-000 dengan koordinat  $6^{\circ} 49' 39,899''$  LS dan  $110^{\circ} 44' 21,243''$  BT yang merupakan titik simpul batas antara Desa Jatirejo dan Desa Bandungrejo Kecamatan Karangnyar dengan Desa Bakung Kecamatan Mijen yang terletak pada pematang sawah ke arah timur hingga bertemu TK 33.21.09.2001-09.2015-001 dengan koordinat  $6^{\circ} 49' 42,779''$  LS dan  $110^{\circ} 44' 31,806''$  BT yang terletak pada irigasi dilanjutkan ke arah timur hingga bertemu TK 33.21.09.2001-09.2015-002 dengan koordinat  $6^{\circ} 49' 46,642''$  LS dan  $110^{\circ} 44' 41,469''$  BT yang terletak pada irigasi dilanjutkan ke arah selatan hingga bertemu TK 33.21.09.2001-09.2015-003 dengan koordinat  $6^{\circ} 49' 54,647''$  LS dan  $110^{\circ} 44' 43,979''$  BT yang terletak pada pematang sawah dilanjutkan ke arah selatan hingga bertemu TK 33.21.09.2001-09.2015-004 dengan koordinat  $6^{\circ} 50' 2,229''$  LS dan  $110^{\circ} 44' 51,525''$  BT yang terletak pada jalan dilanjutkan ke arah selatan hingga bertemu TK 33.21.09.2001-09.2015-005 dengan koordinat  $6^{\circ} 50' 11,228''$  LS dan  $110^{\circ} 44' 55,695''$  BT yang terletak pada jalan dilanjutkan ke arah selatan hingga bertemu TK 33.21.09.2001-09.2015-006 dengan koordinat  $6^{\circ} 50' 25,794''$  LS dan  $110^{\circ} 44' 53,503''$  BT yang terletak pada jalan dilanjutkan ke arah selatan hingga bertemu TK 33.21.09.2001-09.2002-09.2015-000 dengan koordinat  $6^{\circ} 50' 31,644''$  LS dan  $110^{\circ} 44' 43,666''$  BT yang merupakan titik simpul batas antara Desa Jatirejo, Desa Ngaluran, dan Desa Bandungrejo Kecamatan Karanganyar yang terletak pada pematang sawah.
- p. Batas Desa Tugu Lor Kecamatan Karanganyar Kabupaten Demak sebagai berikut:
  1. Batas Desa Tugu Lor Kecamatan Karanganyar dengan Desa Bandungrejo Kecamatan Karanganyar dimulai dari TK 33.21.09.2015-09.2016-10.2012-000 dengan koordinat  $6^{\circ} 49' 36,063''$  LS dan  $110^{\circ} 44' 19,562''$  BT yang merupakan titik simpul batas antara Desa Bandungrejo dan Desa Tugu Lor Kecamatan Karanganyar dengan Desa Bakung



Kecamatan Mijen yang terletak pada pematang sawah ke arah utara hingga bertemu TK 33.21.09.2015-09.2016-001 dengan koordinat  $6^{\circ} 49' 24,246''$  LS dan  $110^{\circ} 44' 24,596''$  BT yang terletak pada pematang sawah dilanjutkan ke arah timur hingga bertemu TK 33.21.09.2015-09.2016-002 dengan koordinat  $6^{\circ} 49' 23,868''$  LS dan  $110^{\circ} 44' 33,175''$  BT yang terletak pada pematang sawah dilanjutkan ke arah timur hingga bertemu TK 33.21.09.2015-09.2016-003 dengan koordinat  $6^{\circ} 49' 28,858''$  LS dan  $110^{\circ} 44' 44,431''$  BT yang terletak pada pematang sawah dilanjutkan ke arah timur hingga bertemu TK 33.21.09.2015-09.2016-004 dengan koordinat  $6^{\circ} 49' 33,242''$  LS dan  $110^{\circ} 44' 54,903''$  BT yang terletak pada pematang sawah dilanjutkan ke arah timur hingga bertemu TK 33.21.09.2015-09.2016-005 dengan koordinat  $6^{\circ} 49' 37,232''$  LS dan  $110^{\circ} 45' 3,738''$  BT yang terletak pada pematang sawah dilanjutkan ke arah timur hingga bertemu TK 33.21.09.2015-09.2016-006 dengan koordinat  $6^{\circ} 49' 44,771''$  LS dan  $110^{\circ} 45' 9,001''$  BT yang terletak pada pematang sawah dilanjutkan ke arah timur hingga bertemu TK 33.21.09.2014-09.2015-09.2016-000 dengan koordinat  $6^{\circ} 49' 53,353''$  LS dan  $110^{\circ} 45' 23,143''$  BT yang merupakan titik simpul batas antara Desa Kedungwaru Lor, Desa Bandungrejo, dan Desa Tugu Lor Kecamatan Karanganyar yang terletak pada pematang sawah.

2. Batas Desa Tugu Lor Kecamatan Karanganyar dengan Desa Mijen Kecamatan Mijen dimulai dari TK 33.21.09.2016-10.2013-10.2014-000 dengan koordinat  $6^{\circ} 49' 11,909''$  LS dan  $110^{\circ} 44' 5,232''$  BT yang merupakan titik simpul batas antara Desa Tugu Lor dan Desa Breml Kecamatan Mijen dengan Desa Mijen Kecamatan Karanganyar yang terletak pada pematang sawah ke arah selatan hingga bertemu TK 33.21.09.2016-10.2014-001 dengan koordinat  $6^{\circ} 49' 17,726''$  LS dan  $110^{\circ} 44' 3,546''$  BT yang terletak pada pematang sawah dilanjutkan ke arah timur hingga bertemu TK 33.21.09.2016-10.2012-10.2014-000 dengan koordinat  $6^{\circ} 49' 20,043''$  LS dan  $110^{\circ} 44' 6,590''$  BT yang merupakan titik simpul batas antara Desa Tugu Lor Kecamatan Karanganyar dengan Desa Bakung dan Desa Mijen Kecamatan Mijen yang terletak pada pematang sawah.
3. Batas Desa Tugu Lor Kecamatan Karanganyar dengan Desa Breml Kecamatan Mijen dimulai dari TK 33.21.09.2016-09.2017-10.2013-000 dengan

koordinat  $6^{\circ} 48' 56,274''$  LS dan  $110^{\circ} 44' 18,178''$  BT yang merupakan titik simpul batas antara Desa Tugu Lor dan Desa Kotakan Kecamatan Karanganyar dengan Desa Bremit Kecamatan Mijen yang terletak pada pematang sawah ke arah selatan hingga bertemu TK 33.21.09.2016-10.2013-001 dengan koordinat  $6^{\circ} 49' 6,090''$  LS dan  $110^{\circ} 44' 11,772''$  BT yang terletak pada pematang sawah dilanjutkan ke arah selatan hingga bertemu TK 33.21.09.2016-10.2013-10.2014-000 dengan koordinat  $6^{\circ} 49' 11,909''$  LS dan  $110^{\circ} 44' 5,232''$  BT yang merupakan titik simpul batas antara Desa Tugu Lor Kecamatan Karanganyar dengan Desa Bremit dan Desa Mijen Kecamatan Mijen yang terletak pada pematang sawah.

4. Batas Desa Tugu Lor Kecamatan Karanganyar dengan Desa Kotakan Kecamatan Karanganyar dimulai dari TK 33.21.09.2014-09.2016-09.2017-000 dengan koordinat  $6^{\circ} 48' 37,499''$  LS dan  $110^{\circ} 46' 46,319''$  BT yang merupakan titik simpul batas antara Desa Kedungwaru Lor, Desa Tugu Lor, dan Desa Kotakan Kecamatan Karanganyar yang terletak pada pematang sawah ke arah barat hingga bertemu TK 33.21.09.2016-09.2017-001 dengan koordinat  $6^{\circ} 48' 26,108''$  LS dan  $110^{\circ} 46' 35,658''$  BT yang terletak pada pematang sawah dilanjutkan ke arah barat hingga bertemu TK 33.21.09.2016-09.2017-002 dengan koordinat  $6^{\circ} 48' 23,311''$  LS dan  $110^{\circ} 46' 23,707''$  BT yang terletak pada jalan dilanjutkan ke arah selatan hingga bertemu TK 33.21.09.2016-09.2017-003 dengan koordinat  $6^{\circ} 48' 34,656''$  LS dan  $110^{\circ} 46' 19,152''$  BT yang terletak pada pematang sawah dilanjutkan ke arah selatan hingga bertemu TK 33.21.09.2016-09.2017-004 dengan koordinat  $6^{\circ} 48' 44,813''$  LS dan  $110^{\circ} 46' 7,662''$  BT yang terletak pada pematang sawah dilanjutkan ke arah barat hingga bertemu TK 33.21.09.2016-09.2017-005 dengan koordinat  $6^{\circ} 48' 48,982''$  LS dan  $110^{\circ} 45' 48,170''$  BT yang terletak pada pematang sawah dilanjutkan ke arah barat hingga bertemu TK 33.21.09.2016-09.2017-006 dengan koordinat  $6^{\circ} 48' 49,075''$  LS dan  $110^{\circ} 45' 33,394''$  BT yang terletak pada pematang sawah dilanjutkan ke arah barat hingga bertemu TK 33.21.09.2016-09.2017-007 dengan koordinat  $6^{\circ} 48' 51,799''$  LS dan  $110^{\circ} 45' 11,977''$  BT yang terletak pada pematang sawah dilanjutkan ke arah selatan hingga bertemu TK 33.21.09.2016-09.2017-008 dengan koordinat  $6^{\circ} 48' 58,619''$  LS dan  $110^{\circ} 44' 53,763''$  BT yang terletak pada pematang sawah

dilanjutkan ke arah barat hingga bertemu TK 33.21.09.2016-09.2017-009 dengan koordinat  $6^{\circ} 49' 1,338''$  LS dan  $110^{\circ} 44' 37,343''$  BT yang terletak pada pematang sawah dilanjutkan ke arah barat hingga bertemu TK 33.21.09.2016-09.2017-10.2013-000 dengan koordinat  $6^{\circ} 48' 56,274''$  LS dan  $110^{\circ} 44' 18,178''$  BT yang merupakan titik simpul batas antara Desa Tugu Lor dan Desa Kotakan Kecamatan Karanganyar dengan Desa Breml Kecamatan Mijen yang terletak pada pematang sawah.

5. Batas Desa Tugu Lor Kecamatan Karanganyar dengan Desa Kedungwaru Lor Kecamatan Karanganyar dimulai dari TK 33.21.09.2014-09.2015-09.2016-000 dengan koordinat  $6^{\circ} 49' 53,353''$  LS dan  $110^{\circ} 45' 23,143''$  BT yang merupakan titik simpul batas antara Desa Kedungwaru Lor, Desa Bandungrejo, dan Desa Tugu Lor Kecamatan Karanganyar yang terletak pada pematang sawah ke arah timur hingga bertemu TK 33.21.09.2014-09.2016-001 dengan koordinat  $6^{\circ} 49' 48,261''$  LS dan  $110^{\circ} 45' 36,661''$  BT yang terletak pada pematang sawah dilanjutkan ke arah utara hingga bertemu TK 33.21.09.2014-09.2016-002 dengan koordinat  $6^{\circ} 49' 36,396''$  LS dan  $110^{\circ} 45' 36,968''$  BT yang terletak pada pematang sawah dilanjutkan ke arah utara hingga bertemu TK 33.21.09.2014-09.2016-003 dengan koordinat  $6^{\circ} 49' 31,204''$  LS dan  $110^{\circ} 45' 48,412''$  BT yang terletak pada pematang sawah dilanjutkan ke arah utara hingga bertemu TK 33.21.09.2014-09.2016-004 dengan koordinat  $6^{\circ} 49' 23,752''$  LS dan  $110^{\circ} 45' 57,526''$  BT yang terletak pada pematang sawah dilanjutkan ke arah utara hingga bertemu TK 33.21.09.2014-09.2016-005 dengan koordinat  $6^{\circ} 49' 13,549''$  LS dan  $110^{\circ} 46' 1,698''$  BT yang terletak pada pematang sawah dilanjutkan ke arah utara hingga bertemu TK 33.21.09.2014-09.2016-006 dengan koordinat  $6^{\circ} 49' 8,776''$  LS dan  $110^{\circ} 46' 12,906''$  BT yang terletak pada pematang sawah dilanjutkan ke arah timur hingga bertemu TK 33.21.09.2014-09.2016-007 dengan koordinat  $6^{\circ} 49' 2,095''$  LS dan  $110^{\circ} 46' 24,204''$  BT yang terletak pada pematang sawah dilanjutkan ke arah timur hingga bertemu TK 33.21.09.2014-09.2016-008 dengan koordinat  $6^{\circ} 48' 56,862''$  LS dan  $110^{\circ} 46' 35,819''$  BT yang terletak pada pematang sawah dilanjutkan ke arah utara hingga bertemu TK 33.21.09.2014-09.2016-009 dengan koordinat  $6^{\circ} 48' 47,548''$  LS dan  $110^{\circ} 46' 40,276''$

BT yang terletak pada jalan dilanjutkan ke arah utara hingga bertemu TK 33.21.09.2014-09.2016-09.2017-000 dengan koordinat  $6^{\circ} 48' 37,499''$  LS dan  $110^{\circ} 46' 46,319''$  BT yang merupakan titik simpul batas antara Desa Kedungwaru Lor, Desa Tugu Lor, dan Desa Kotakan Kecamatan Karanganyar yang terletak pada pematang sawah.

6. Batas Desa Tugu Lor Kecamatan Karanganyar dengan Desa Bakung Kecamatan Mijen dimulai dari TK 33.21.09.2016-10.2012-10.2014-000 dengan koordinat  $6^{\circ} 49' 20,043''$  LS dan  $110^{\circ} 44' 6,590''$  BT yang merupakan titik simpul batas antara Desa Tugu Lor Kecamatan Karanganyardengan Desa Bakung dan Desa Mijen Kecamatan Mijen yang terletak pada pematang sawah ke arah selatan hingga bertemu TK 33.21.09.2016-10.2012-001 dengan koordinat  $6^{\circ} 49' 31,130''$  LS dan  $110^{\circ} 44' 3,451''$  BT yang terletak pada irigasi dilanjutkan ke arah timur hingga bertemu TK 33.21.09.2016-10.2012-002 dengan koordinat  $6^{\circ} 49' 35,014''$  LS dan  $110^{\circ} 44' 11,239''$  BT yang terletak pada pematang sawah dilanjutkan ke arah timur hingga bertemu TK 33.21.09.2015-09.2016-10.2012-000 dengan koordinat  $6^{\circ} 49' 36,063''$  LS dan  $110^{\circ} 44' 19,562''$  BT yang merupakan titik simpul batas antara Desa Bandungrejo dan Desa Tugu Lor Kecamatan Karanganyar dengan Desa Bakung Kecamatan Mijen yang terletak pada pematang sawah.
- q. Batas Desa Kotakan Kecamatan Karanganyar Kabupaten Demak sebagai berikut:
  1. Batas Desa Kotakan Kecamatan Karanganyar dengan Desa Kedungwaru Lor Kecamatan Karanganyar dimulai dari TK 33.21.09.2014-09.2016-09.2017-000 dengan koordinat  $6^{\circ} 48' 37,499''$  LS dan  $110^{\circ} 46' 46,319''$  BT yang merupakan titik simpul batas antara Desa Kedungwaru Lor, Desa Tugu Lor, dan Desa Kotakan Kecamatan Karanganyar yang terletak pada pematang sawah ke arah timur hingga bertemu TK 33.21.09.2014-09.2017-001 dengan koordinat  $6^{\circ} 48' 35,882''$  LS dan  $110^{\circ} 46' 48,857''$  BT yang terletak pada pematang sawah dilanjutkan ke arah timur hingga bertemu TK 33.19-33.21.09.2014-09.2017-000 dengan koordinat  $6^{\circ} 48' 33,948''$  LS dan  $110^{\circ} 46' 51,900''$  BT yang merupakan titik simpul batas antara Kabupaten Kudus dengan Desa Kedungwaru Lor dan Desa Kotakan Kecamatan Karanganyar yang terletak pada sungai.

2. Batas Desa Kotakan Kecamatan Karanganyar dengan Desa Tugu Lor Kecamatan Karanganyar dimulai dari TK 33.21.09.2014-09.2016-09.2017-000 dengan koordinat  $6^{\circ} 48' 37,499''$  LS dan  $110^{\circ} 46' 46,319''$  BT yang merupakan titik simpul batas antara Desa Kedungwaru Lor, Desa Tugu Lor, dan Desa Kotakan Kecamatan Karanganyar yang terletak pada pematang sawah ke arah barat hingga bertemu TK 33.21.09.2016-09.2017-001 dengan koordinat  $6^{\circ} 48' 26,108''$  LS dan  $110^{\circ} 46' 35,658''$  BT yang terletak pada pematang sawah dilanjutkan ke arah barat hingga bertemu TK 33.21.09.2016-09.2017-002 dengan koordinat  $6^{\circ} 48' 23,311''$  LS dan  $110^{\circ} 46' 23,707''$  BT yang terletak pada jalan dilanjutkan ke arah selatan hingga bertemu TK 33.21.09.2016-09.2017-003 dengan koordinat  $6^{\circ} 48' 34,656''$  LS dan  $110^{\circ} 46' 19,152''$  BT yang terletak pada pematang sawah dilanjutkan ke arah selatan hingga bertemu TK 33.21.09.2016-09.2017-004 dengan koordinat  $6^{\circ} 48' 44,813''$  LS dan  $110^{\circ} 46' 7,662''$  BT yang terletak pada pematang sawah dilanjutkan ke arah barat hingga bertemu TK 33.21.09.2016-09.2017-005 dengan koordinat  $6^{\circ} 48' 48,982''$  LS dan  $110^{\circ} 45' 48,170''$  BT yang terletak pada pematang sawah dilanjutkan ke arah barat hingga bertemu TK 33.21.09.2016-09.2017-006 dengan koordinat  $6^{\circ} 48' 49,075''$  LS dan  $110^{\circ} 45' 33,394''$  BT yang terletak pada pematang sawah dilanjutkan ke arah barat hingga bertemu TK 33.21.09.2016-09.2017-007 dengan koordinat  $6^{\circ} 48' 51,799''$  LS dan  $110^{\circ} 45' 11,977''$  BT yang terletak pada pematang sawah dilanjutkan ke arah selatan hingga bertemu TK 33.21.09.2016-09.2017-008 dengan koordinat  $6^{\circ} 48' 58,619''$  LS dan  $110^{\circ} 44' 53,763''$  BT yang terletak pada pematang sawah dilanjutkan ke arah barat hingga bertemu TK 33.21.09.2016-09.2017-009 dengan koordinat  $6^{\circ} 49' 1,338''$  LS dan  $110^{\circ} 44' 37,343''$  BT yang terletak pada pematang sawah dilanjutkan ke arah barat hingga bertemu TK 33.21.09.2016-09.2017-10.2013-000 dengan koordinat  $6^{\circ} 48' 56,274''$  LS dan  $110^{\circ} 44' 18,178''$  BT yang merupakan titik simpul batas antara Desa Tugu Lor dan Desa Kotakan Kecamatan Karanganyar dengan Desa Bremit Kecamatan Mijen yang terletak pada pematang sawah.
3. Batas Desa Kotakan Kecamatan Karanganyar dengan Desa Bremit Kecamatan Mijen dimulai dari TK 33.21.09.2017-10.2013-10.2014-000 dengan koordinat  $6^{\circ} 48' 33,252''$  LS dan  $110^{\circ} 43' 44,948''$

BT yang merupakan titik simpul batas antara Desa Kotakan Kecamatan Karanganyar dengan Desa Bremit dan Desa Mijen Kecamatan Mijen yang terletak pada pematang sawah ke arah utara hingga bertemu TK 33.21.09.2017-10.2013-001 dengan koordinat  $6^{\circ} 48' 25,420''$  LS dan  $110^{\circ} 44' 0,821''$  BT yang terletak pada sungai dilanjutkan ke arah timur hingga bertemu TK 33.21.09.2017-10.2013-002 dengan koordinat  $6^{\circ} 48' 35,754''$  LS dan  $110^{\circ} 44' 15,973''$  BT yang terletak pada sungai dilanjutkan ke arah selatan hingga bertemu TK 33.21.09.2017-10.2013-003 dengan koordinat  $6^{\circ} 48' 46,437''$  LS dan  $110^{\circ} 44' 21,839''$  BT yang terletak pada pematang sawah dilanjutkan ke arah selatan hingga bertemu TK 33.21.09.2016-09.2017-10.2013-000 dengan koordinat  $6^{\circ} 48' 56,274''$  LS dan  $110^{\circ} 44' 18,178''$  BT yang merupakan titik simpul batas antara Desa Tugu Lor dan Desa Kotakan Kecamatan Karanganyar dengan Desa Bremit Kecamatan Mijen yang terletak pada pematang sawah.

4. Batas Desa Kotakan Kecamatan Karanganyar dengan Desa Mijen Kecamatan Mijen dimulai dari TK 33.21.09.2017-10.2013-10.2014-000 dengan koordinat  $6^{\circ} 48' 33,252''$  LS dan  $110^{\circ} 43' 44,948''$  BT yang merupakan titik simpul batas antara Desa Kotakan Kecamatan Karanganyar dengan Desa Bremit dan Desa Mijen Kecamatan Mijen yang terletak pada pematang sawah ke arah utara hingga bertemu TK 33.21.09.2017-10.2014-001 dengan koordinat  $6^{\circ} 48' 14,671''$  LS dan  $110^{\circ} 43' 59,357''$  BT yang terletak pada pematang sawah dilanjutkan ke arah timur hingga bertemu TK 33.21.09.2017-10.2014-002 dengan koordinat  $6^{\circ} 48' 12,381''$  LS dan  $110^{\circ} 44' 27,008''$  BT yang terletak pada pematang sawah dilanjutkan ke arah timur hingga bertemu TK 33.21.09.2017-10.2014-003 dengan koordinat  $6^{\circ} 48' 10,772''$  LS dan  $110^{\circ} 44' 42,077''$  BT yang terletak pada pematang sawah dilanjutkan ke arah timur hingga bertemu TK 33.21.09.2017-10.2014-10.2015-000 dengan koordinat  $6^{\circ} 48' 8,331''$  LS dan  $110^{\circ} 44' 54,029''$  BT yang merupakan titik simpul batas antara Desa Kotakan Kecamatan Karanganyar dengan Desa Mijen dan Desa Gempolsongo Kecamatan Mijen yang terletak pada pematang sawah.
5. Batas Desa Kotakan Kecamatan Karanganyar dengan Desa Gempolsongo Kecamatan Mijen dimulai dari TK 33.21.09.2017-10.2014-10.2015-000 dengan koordinat  $6^{\circ} 48' 8,331''$  LS dan  $110^{\circ} 44'$

54,029" BT yang merupakan titik simpul batas antara Desa Kotakan Kecamatan Karanganyar dengan Desa Mijen dan Desa Gempolsongo Kecamatan Mijen yang terletak pada pematang sawah ke arah timur hingga bertemu TK 33.21.09.2017-10.2015-001 dengan koordinat 6° 48' 14,556" LS dan 110° 45' 9,783" BT yang terletak pada pematang sawah dilanjutkan ke arah timur hingga bertemu TK 33.21.09.2017-10.2015-002 dengan koordinat 6° 48' 24,681" LS dan 110° 45' 27,656" BT yang terletak pada pematang sawah dilanjutkan ke arah utara hingga bertemu TK 33.21.09.2017-10.2015-003 dengan koordinat 6° 48' 0,884" LS dan 110° 45' 34,999" BT yang terletak pada pematang sawah dilanjutkan ke arah utara hingga bertemu TK 33.21.09.2017-10.2015-004 dengan koordinat 6° 47' 38,483" LS dan 110° 45' 22,015" BT yang terletak pada pematang sawah dilanjutkan ke arah utara hingga bertemu TK 33.20-33.21.09.2017-10.2015-000 dengan koordinat 6° 47' 36,921" LS dan 110° 45' 22,684" BT yang merupakan titik simpul batas antara Kabupaten Jepara dengan Desa Kotakan Kecamatan Karanganyar dan Desa Gempolsongo Kecamatan Mijen yang terletak pada sungai.

#### Pasal 4

Ketentuan mengenai Peta Batas Desa dan Daftar Titik Koordinat sebagaimana dimaksud dalam Pasal 3 tercantum dalam Lampiran yang merupakan bagian tidak terpisahkan dari Peraturan Bupati ini.

#### Pasal 5

Dalam hal Pemerintah Daerah dan/atau Pemerintah Desa membangun Pilar Batas Utama dan/atau Pilar Acuan Batas Utama, pembangunan dilaksanakan sesuai ketentuan peraturan perundang-undangan.

#### Pasal 6

Peta Batas Desa sebagaimana dimaksud dalam Pasal 4 tidak mengubah, mengurangi, menambah atau menghapuskan luasan atau batas-batas kawasan tertentu, hak atas tanah, hak ulayat, dan hak adat yang ada pada masyarakat.

BAB III  
KETENTUAN PENUTUP

Pasal 7

Peraturan Bupati ini mulai berlaku pada tanggal diundangkan.

Agar setiap orang mengetahuinya, memerintahkan pengundangan Peraturan Bupati ini dengan penempatannya dalam Berita Daerah Kabupaten Demak.

Ditetapkan di Demak  
pada tanggal 3 Juni 2024

BUPATI DEMAK,

TTD

EISTI'ANAH

Diundangkan di Demak  
pada tanggal 3 Juni 2024

SEKRETARIS DAERAH KABUPATEN DEMAK,

TTD

AKHMAD SUGIHARTO

BERITA DAERAH KABUPATEN DEMAK TAHUN 2024 NOMOR 20

Salinan Sesuai Dengan Aslinya

Pt. Kepala Bagian Hukum

Daerah Kabupaten Demak



Konstanti Irtani, S.H., M.H.

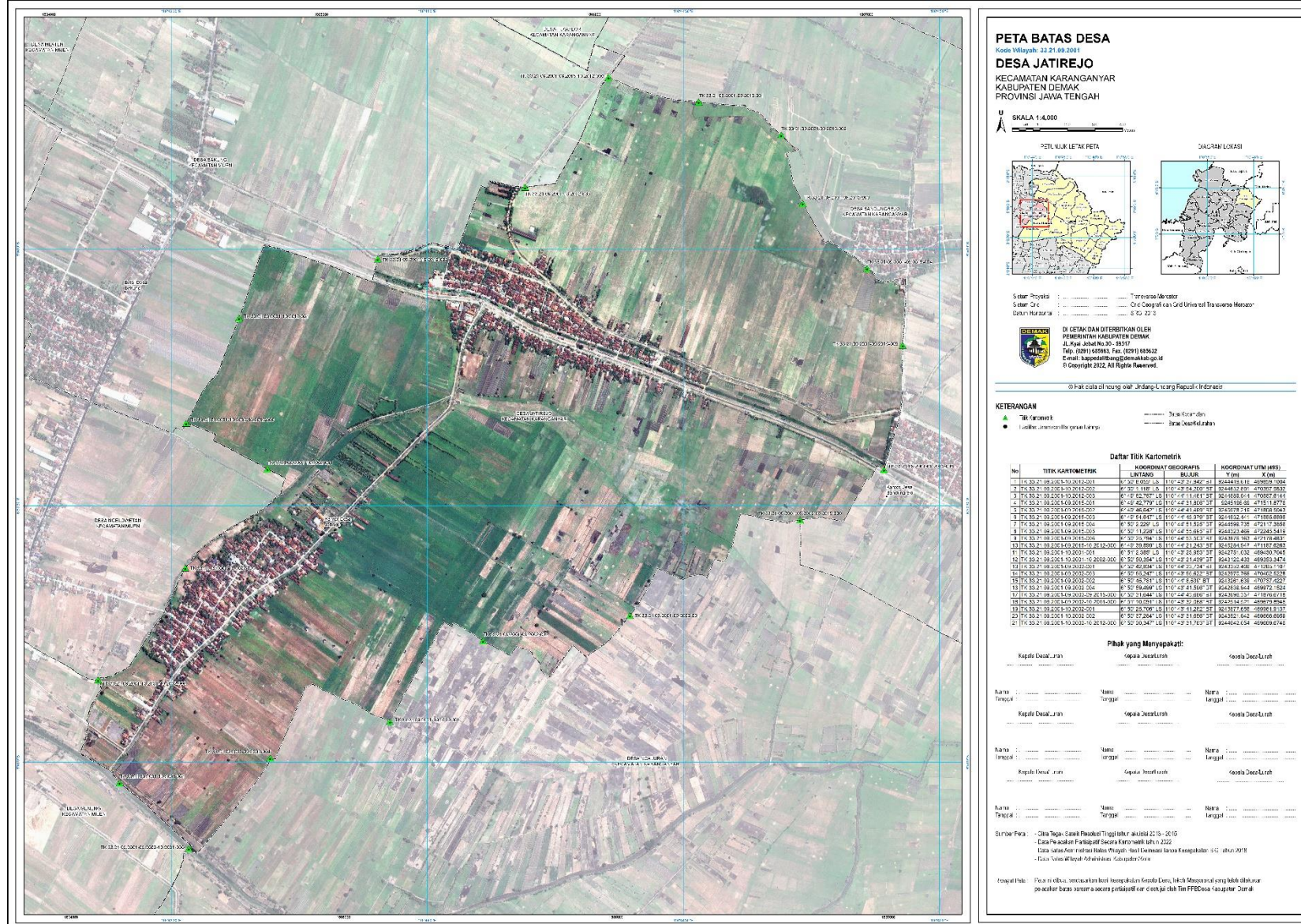
Pembina Utama Muda

NIP. 197007081995032003

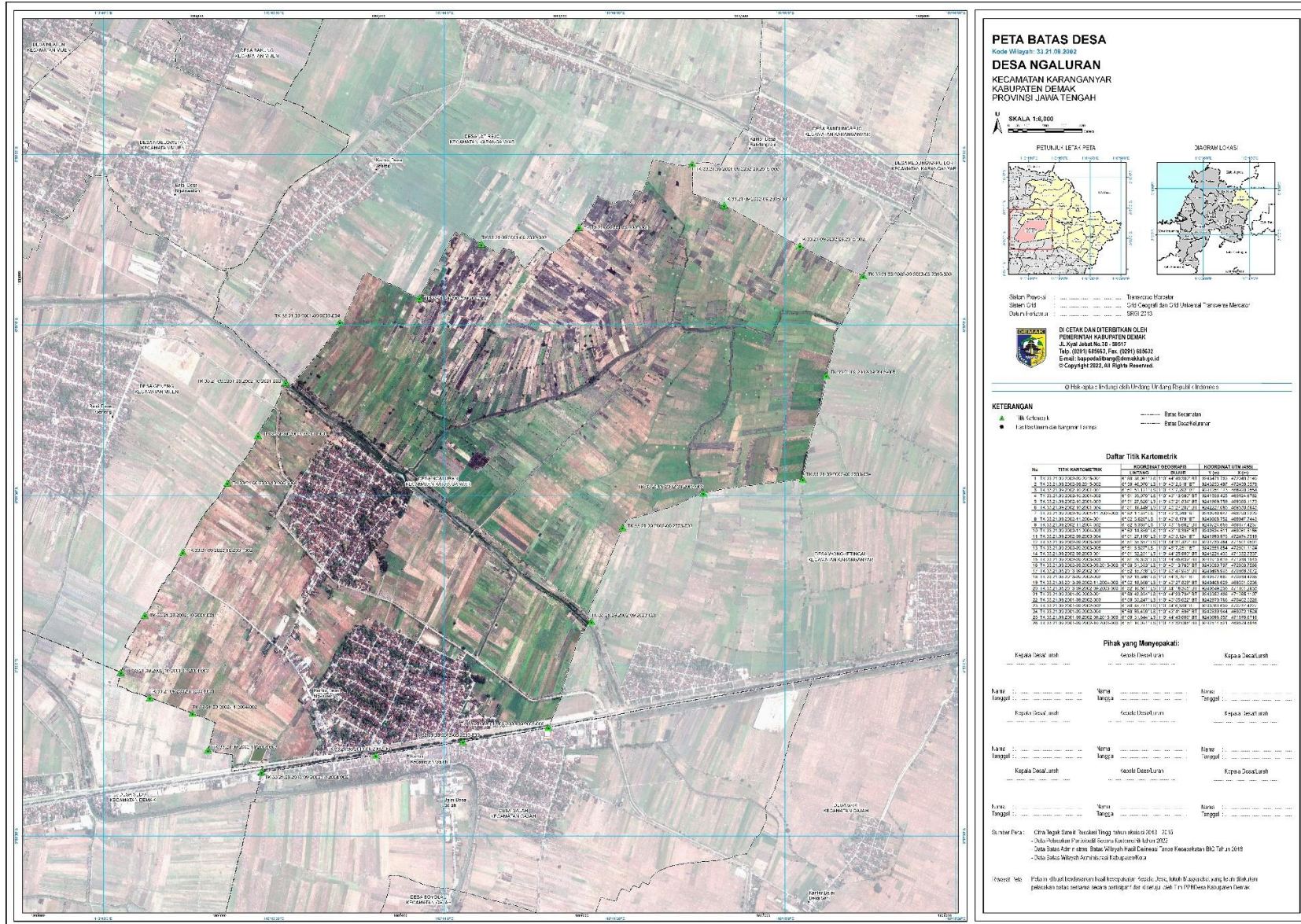


LAMPIRAN  
 PERATURAN BUPATI DEMAK  
 NOMOR 20 TAHUN 2024  
 TENTANG  
 BATAS DESA DI KECAMATAN KARANGANYAR

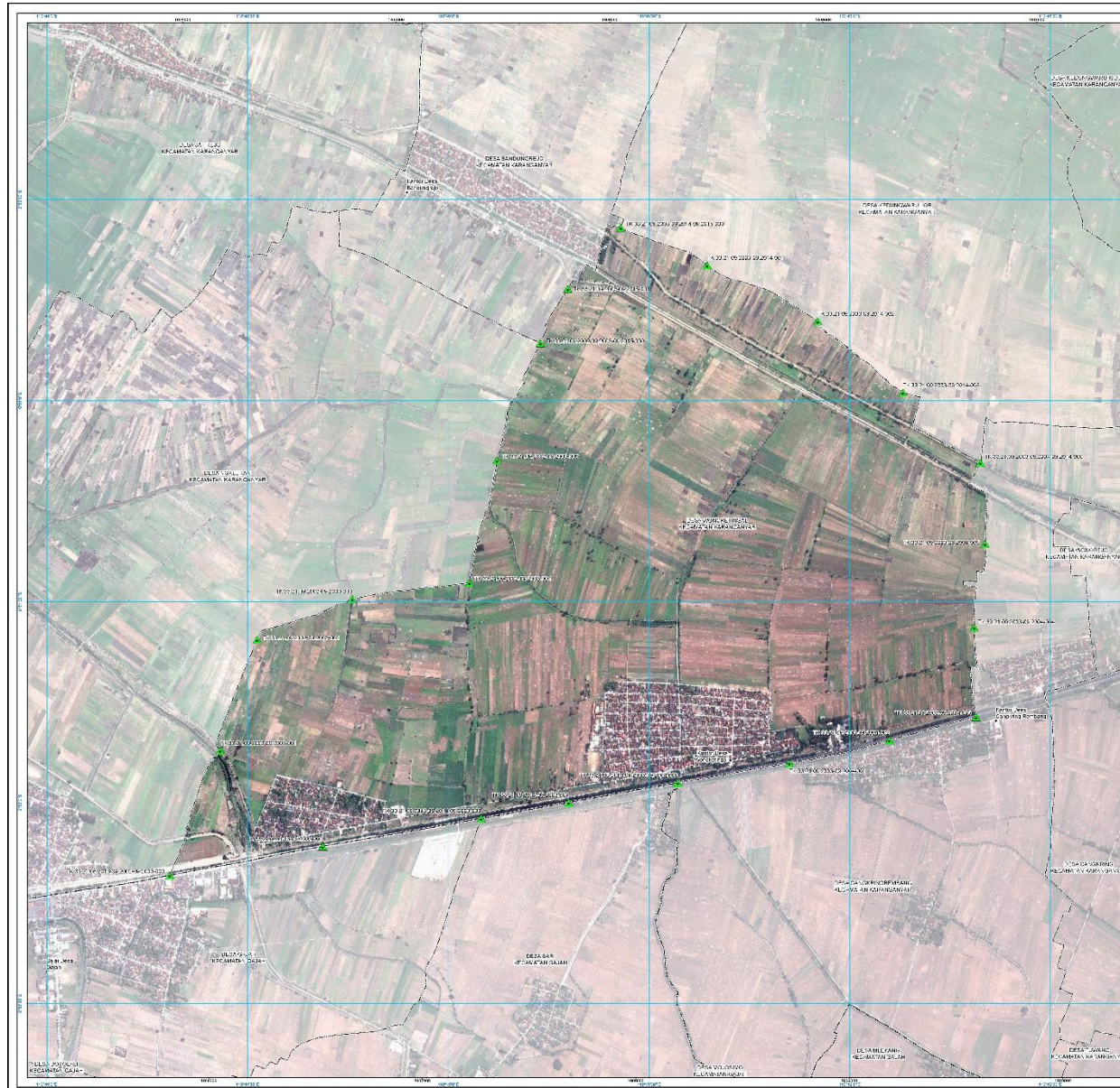
PETA DAN DAFTAR TITIK KARTOMETRIK DESA JATIREJO KECAMATAN KARANGANYAR



# PETA DAN DAFTAR TITIK KARTOMETRIK DESA NGALURAN KECAMATAN KARANGANYAR



# PETA DAN DAFTAR TITIK KARTOMETRIK DESA WONOKETINGAL KECAMATAN KARANGANYAR



## PETA BATAS DESA Kode Wilayah: 33-21.09.2002 DESA WONOKETINGAL KECAMATAN KARANGANYAR KABUPATEN DEMAK PROVINSI JAWA TENGAH

SKALA 1:5,000



Sudra Pagarli ..... Terowongan Motor  
Sudra Ors ..... Urc Cagarli dan Ors Jirwana Terowongan Motor  
Catur: Inambar ..... SRS 2013

DI CETAK DAN DIFERBITKAN OLEH  
PEMERINTAH KABUPATEN DEMAK  
Jl. Raya. No. 36 - 36313  
Telp. (0291) 835653, Fax. (0291) 855832  
E-mail: keppad@kemkominfo.go.id  
© Copyright 2012, All Rights Reserved.

### KETERANGAN

- Titik Kartometrik
- Titik dan Batas Desa
- Batas Kecamatan
- Batas Desa/Kelurahan

### Daftar Titik Kartometrik

No	TITIK KARTOMETRIK	KOORDINAT GEOGRAFIS	KODORONNY (UTM) (GAR)		
		URUTAN	BUJUR		
		U	V		
		X (m)	Y (m)		
1	K.33.21.09.2002.09.2002.001.001	101 50 43.187' U	110 46 17.328' E	924396.274	473827.626
2	K.33.21.09.2002.09.2002.001.002	101 50 56.098' U	110 46 40.053' E	924188.431	473264.328
3	K.33.21.09.2002.09.2002.001.003	101 50 48.821' U	110 46 58.378' E	924273.118	474443.313
4	K.33.21.09.2002.09.2002.001.004	101 50 49.258' U	110 46 18.854' E	924158.878	474407.437
5	K.33.21.09.2002.09.2002.001.005	101 50 38.891' U	110 46 18.378' E	924176.078	473792.418
6	K.33.21.09.2002.09.2002.001.006	101 51 21.402' U	110 46 20.207' E	924396.898	473801.045
7	K.33.21.09.2002.09.2002.001.007.001	101 51 8.224' U	110 46 18.597' E	924348.868	474816.674
8	K.33.21.09.2002.09.2002.001.007.002	101 50 38.821' U	110 46 30.728' E	924446.438	473505.022
9	K.33.21.09.2002.09.2002.001.008	101 50 48.233' U	110 45 35.359' E	924371.058	474807.918
10	K.33.21.09.2002.09.2002.001.009	101 50 38.821' U	110 46 18.378' E	924396.274	473827.626
11	K.33.21.09.2002.09.2002.001.010	101 50 38.221' U	110 46 23.741' E	924361.762	474368.038
12	K.33.21.09.2002.09.2002.001.011	101 50 42.178' U	110 46 42.478' E	924396.274	474368.038
13	K.33.21.09.2002.09.2002.001.012	101 50 37.307' U	110 46 31.741' E	924366.878	474242.438
14	K.33.21.09.2002.09.2002.001.013	101 50 36.207' U	110 46 31.407' E	924376.488	474201.858
15	K.33.21.09.2002.09.2002.001.014	101 50 35.027' U	110 46 28.207' E	924351.858	474201.124
16	K.33.21.09.2002.09.2002.001.015	101 50 42.211' U	110 46 28.207' E	924351.438	474332.737
17	K.33.21.09.2002.09.2002.001.016	101 50 39.021' U	110 46 45.107' E	924371.818	474303.362
18	K.33.21.09.2002.09.2002.09.2002.001.017	101 50 8.283' U	110 46 13.769' E	924396.737	473802.738
19	K.33.21.09.2014.09.2002.001.018	101 51 18.807' U	110 46 17.807' E	924608.138	473901.454
20	K.33.21.09.2014.09.2002.09.2002.001.019	101 51 87.024' U	110 46 06.207' E	924107.552	474343.624
21	K.33.21.09.2014.09.2002.09.2002.001.020	101 50 10.811' U	110 46 18.387' E	924608.238	474701.043
22	K.33.21.09.2014.09.2002.09.2002.001.021	101 50 2.922' U	110 45 4.889' E	924607.664	475258.348

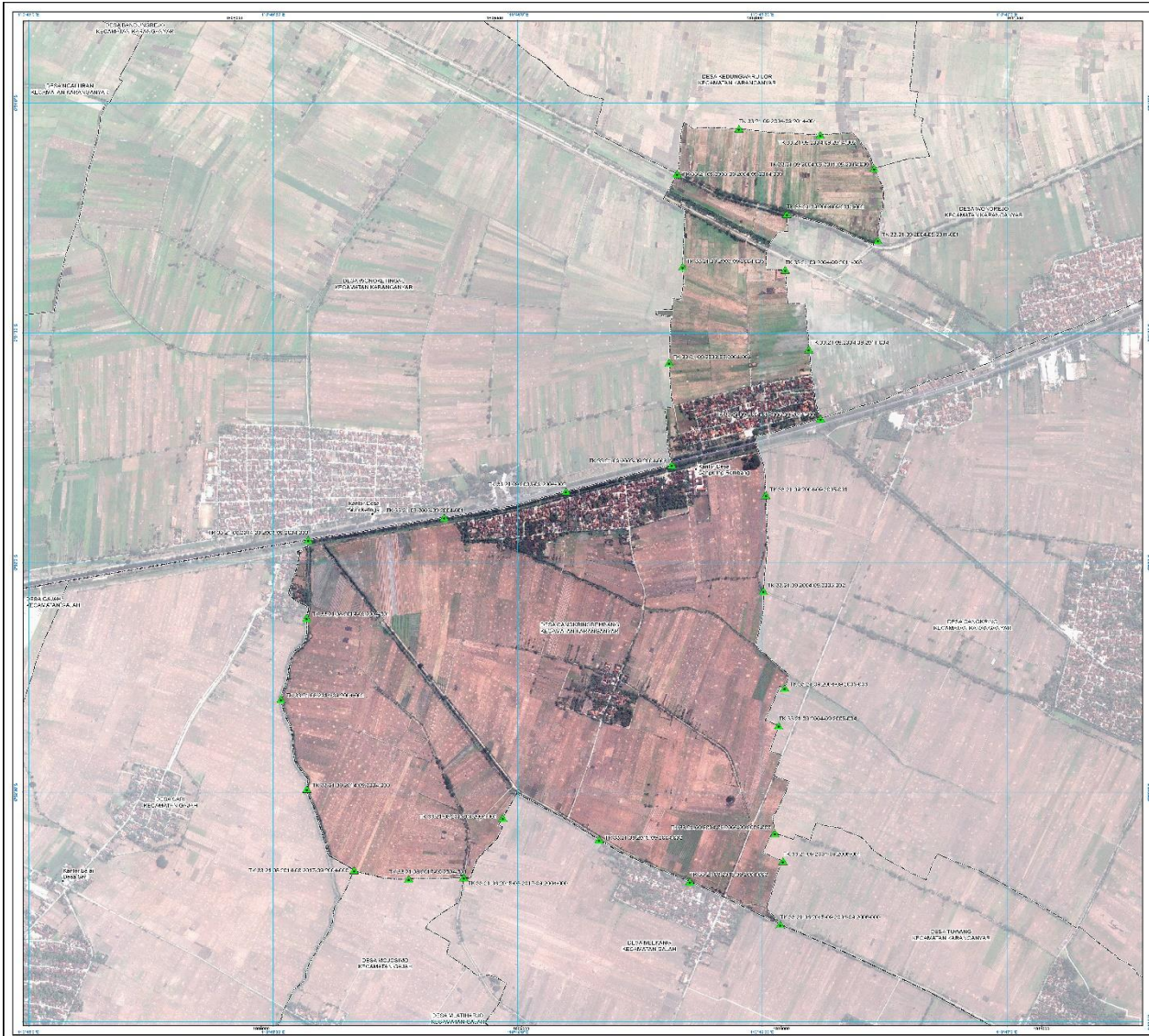
### Pihak yang Menyepakati:

Kepala Desa/Lurah: .....  
 Nama: .....  
 Tanggal: .....  
 Kepala Desa/Lurah: .....  
 Nama: .....  
 Tanggal: .....  
 Kepala Desa/Lurah: .....  
 Nama: .....  
 Tanggal: .....

Sumber Peta: Citra Satelit, Fotoaerial, Pengukuran 2012 - 2015  
 Data Peta: Citra Satelit, Fotoaerial, Pengukuran 2012 - 2015  
 Cara Berekam: Citra Satelit, Fotoaerial, Pengukuran 2012 - 2015  
 Cara Berekam: Citra Satelit, Fotoaerial, Pengukuran 2012 - 2015

Kejelasan Peta: Peta ini dibuat untuk keperluan administratif dan sebagai acuan dalam pelaksanaan pembangunan desa.

# PETA DAN DAFTAR TITIK KARTOMETRIK DESA CANGKRINGREMBANG KECAMATAN KARANGANYAR



**PETA BATAS DESA**  
 Kode Wilyah: 33.21.09.2004  
**DESA CANGKRINGREMBANG**  
 KECAMATAN KARANGANYAR  
 KABUPATEN DEMAK  
 PROVINSI JAWA TENGAH

SKALA 1:5,000

REKAMBUK LEMAH PETA

DIMASUKI KARANGANYAR

Sudra Peta: ...  
 Skala Citr: ...  
 Cara Proyeksi: ...

**DAFTAR DAN DITERBITKAN OLEH**  
**PEMERINTAH KABUPATEN DEMAK**  
 Alamat: No. 36 - 38/17  
 Telp. (0291) 625663, Fax. (0291) 625632  
 E-mail: [kepokdik@demak.go.id](mailto:kepokdik@demak.go.id)  
 Copyright 2007. All Rights Reserved.

© Hak cipta dilindungi oleh Undang-Undang Republik Indonesia.

**KETERANGAN**

- Titik Kartometrik
- Titik Perbatasan Desa
- Titik Perbatasan Kecamatan

**Daftar Titik Kartometrik**

No.	Wilayah Kartometrik	Koordinat UTM X (m)	Koordinat UTM Y (m)	Koordinat Geografis UTM
1				
2				
3				
4				
5				
6				
7				
8				
9				
10				
11				
12				
13				
14				
15				
16				
17				
18				
19				
20				
21				
22				
23				
24				
25				
26				
27				
28				
29				
30				
31				
32				
33				
34				
35				
36				
37				
38				
39				
40				
41				
42				
43				
44				
45				
46				
47				
48				
49				
50				
51				
52				
53				
54				
55				
56				
57				
58				
59				
60				
61				
62				
63				
64				
65				
66				
67				
68				
69				
70				
71				
72				
73				
74				
75				
76				
77				
78				
79				
80				
81				
82				
83				
84				
85				
86				
87				
88				
89				
90				
91				
92				
93				
94				
95				
96				
97				
98				
99				
100				

**Pihak yang Menyusunkan:**

Kepala Desa Lurah: ..... Kepala Desa Duran: ..... Kepala Desa Lurah: .....

Nama: ..... Hari: ..... Nama: .....  
 Tanggal: ..... Tanggal: ..... Tanggal: .....

Kepala Desa Lurah: ..... Kepala Desa Duran: ..... Kepala Desa Lurah: .....

Nama: ..... Hari: ..... Nama: .....  
 Tanggal: ..... Tanggal: ..... Tanggal: .....

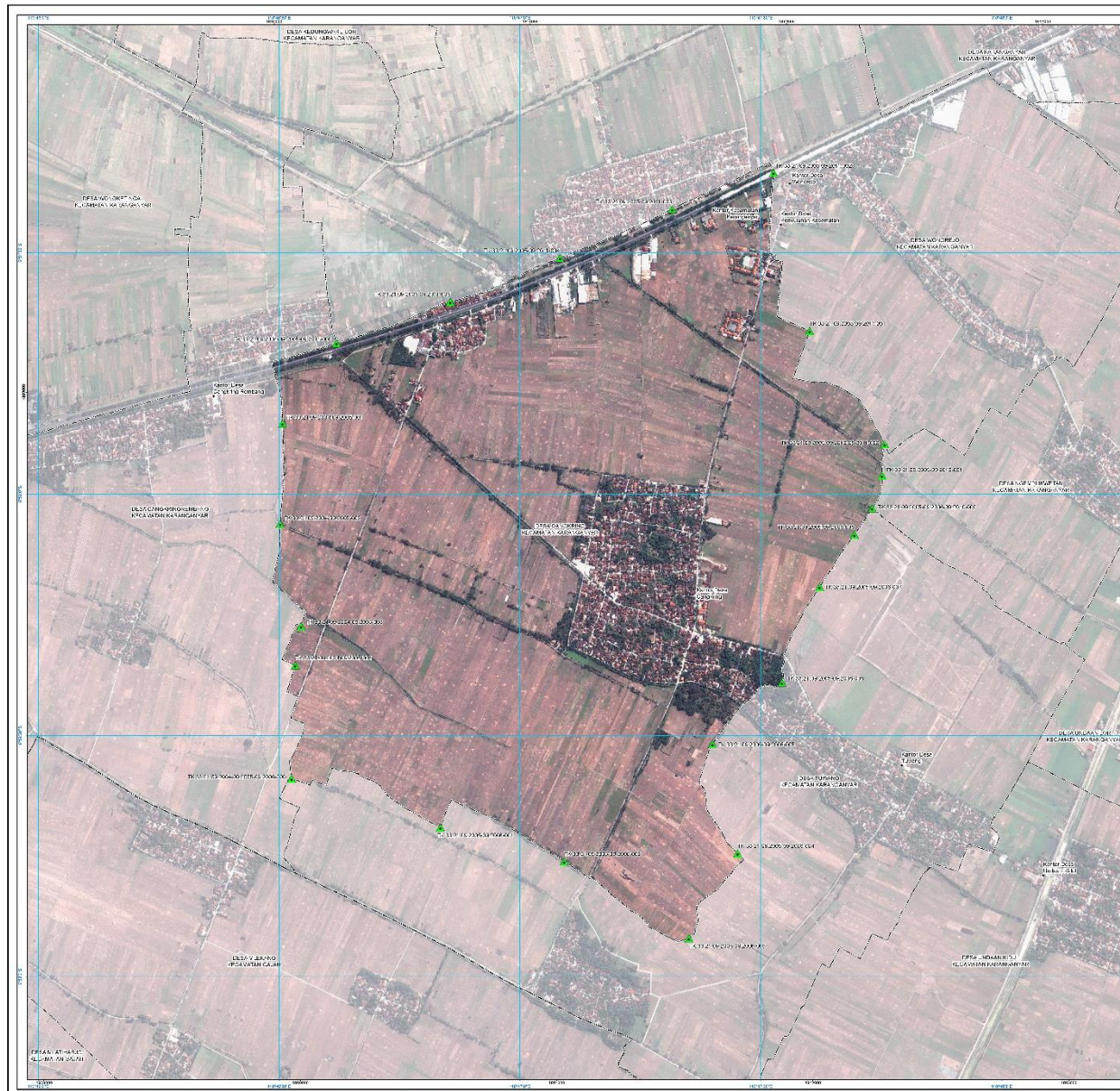
Kepala Desa Lurah: ..... Kepala Desa Duran: ..... Kepala Desa Lurah: .....

Nama: ..... Hari: ..... Nama: .....  
 Tanggal: ..... Tanggal: ..... Tanggal: .....

Sumber Peta: Data Ruang Saku Demografi Regulasi dan Statistik 2013 - 2015  
 Data Peta Keluaran Peta Situasi Kabupaten Karanganyar 2012  
 Data Ruang Saku Demografi Regulasi dan Statistik Demografi Kabupaten Karanganyar 2012  
 Data Badan Wilayah Administrasi Karanganyar 2012

Keypoint Peta: Peta ini dibuat berdasarkan hasil kerjasama Kepala Desa Duran dan Kepala Desa Lurah yang bersedia memberikan data dan informasi yang diperlukan untuk pembuatan peta ini. Peta ini dibuat berdasarkan data dan informasi yang diberikan oleh Kepala Desa Duran dan Kepala Desa Lurah.

# PETA DAN DAFTAR TITIK KARTOMETRIK DESA CANGKRING KECAMATAN KARANGANYAR



**PETA BATAS DESA**  
Kode NRegistry: 33-21-03-2005

**DESA CANGKRING**  
KECAMATAN KARANGANYAR  
KABUPATEN DEMAK  
PROVINSI JAWA TENGAH

SKALA 1:5,000

**REJUK LEMAH PETA** **DIAGRAM LOKASI**

Sarana Fisik: ...  
Sarana Ciri: ...  
Cairan: ...

DI CETAK DAN DITERBITKAN OLEH  
PEMERINTAH KABUPATEN DEMAK  
Jl. Raya Jebel No. 36 - 39311  
Telp. (0291) 635663, Fax. (0291) 656532  
E-mail: keprov@demak.go.id  
© Copyright 2022, All Rights Reserved.

**KETERANGAN**

Titik Kartometrik  
Batas Desa

**Daftar Titik Kartometrik**

No	TITIK KARTOMETRIK	KOORDINAT GEODIRAS	KODORINOMI DTM (GMS)
		URUTAN	WALUR
1	11000100000000000000	110° 37' 27" L	6° 20' 11" S
2	11000100000000000000	110° 37' 27" L	6° 20' 11" S
3	11000100000000000000	110° 37' 27" L	6° 20' 11" S
4	11000100000000000000	110° 37' 27" L	6° 20' 11" S
5	11000100000000000000	110° 37' 27" L	6° 20' 11" S
6	11000100000000000000	110° 37' 27" L	6° 20' 11" S
7	11000100000000000000	110° 37' 27" L	6° 20' 11" S
8	11000100000000000000	110° 37' 27" L	6° 20' 11" S
9	11000100000000000000	110° 37' 27" L	6° 20' 11" S
10	11000100000000000000	110° 37' 27" L	6° 20' 11" S
11	11000100000000000000	110° 37' 27" L	6° 20' 11" S
12	11000100000000000000	110° 37' 27" L	6° 20' 11" S
13	11000100000000000000	110° 37' 27" L	6° 20' 11" S
14	11000100000000000000	110° 37' 27" L	6° 20' 11" S
15	11000100000000000000	110° 37' 27" L	6° 20' 11" S
16	11000100000000000000	110° 37' 27" L	6° 20' 11" S
17	11000100000000000000	110° 37' 27" L	6° 20' 11" S
18	11000100000000000000	110° 37' 27" L	6° 20' 11" S
19	11000100000000000000	110° 37' 27" L	6° 20' 11" S
20	11000100000000000000	110° 37' 27" L	6° 20' 11" S
21	11000100000000000000	110° 37' 27" L	6° 20' 11" S
22	11000100000000000000	110° 37' 27" L	6° 20' 11" S

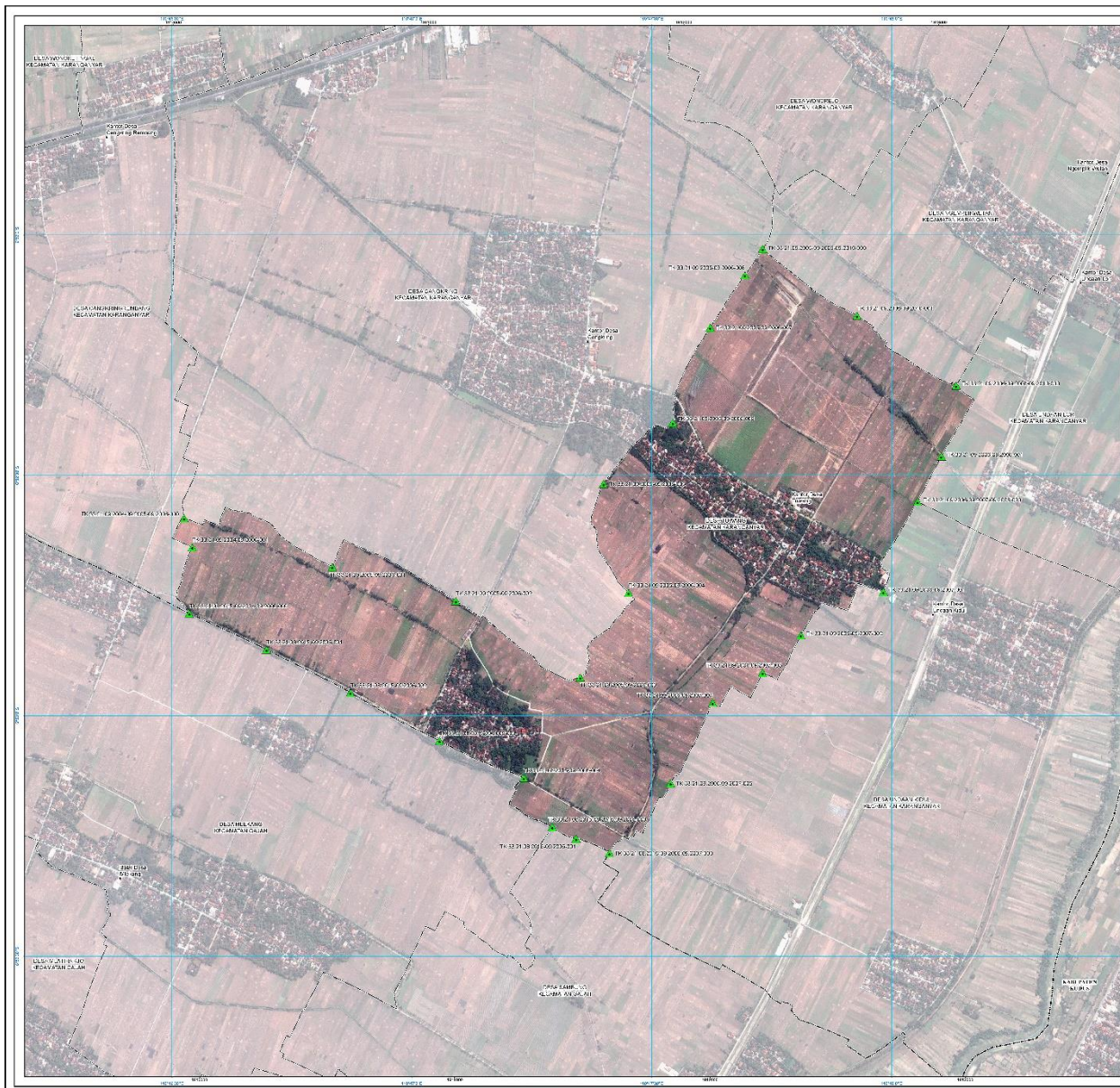
**Pihak yang Menyepakati:**

Kepala Desa/Desa: ...  
Kepala Desa/Desa: ...  
Kepala Desa/Desa: ...

**Sumber Peta:** Citra Satelit, Foto Udara, dan lain-lain 2012 - 2015  
Data Publikasi Peta: Sistem Koordinat UTM 2012  
Cara Baku Administrasi Desa: Peraturan Menteri Dalam Negeri No. 72 Tahun 2013  
Cara Baku Administrasi Kecamatan: Peraturan Menteri Dalam Negeri No. 72 Tahun 2013

**Kejelasan Peta:** Peta ini dibuat sebagai alat bantu administrasi pemerintahan Desa Karanganyar Kecamatan Karanganyar Kabupaten Demak.

# PETA DAN DAFTAR TITIK KARTOMETRIK DESA TUWANG KECAMATAN KARANGANYAR



## PETA BATAS DESA

Kode Wilayah: 33-21-03-2005

## DESA TUWANG KECAMATAN KARANGANYAR KABUPATEN DEMAK PROVINSI JAWA TENGAH

SKALA 1:5,000



REJUK LEMAH PETA



DIAGRAM LOKASI



Sarana Fisik: ---  
Sarana Oris: ---  
Culak: ---

Tersarana Minoror: ---  
Oris Cagarbi dan Oris Jirwana Tersarana Minoror: ---  
SRB 2013: ---



DI CETAK DAN DITERBITKAN OLEH  
PEMERINTAH KABUPATEN DEMAK  
No. 101/2013

Telp. (0291) 835663, Fax. (0291) 835632  
Email: keppa@demak.go.id

© Copyright 2012, All Rights Reserved.

© Hak cipta dilindungi oleh Undang-Undang Republik Indonesia

## KETERANGAN

- Titik Kartometrik
- Titik Batas Desa
- Titik Batas Kecamatan
- Titik Batas Kabupaten

## Daftar Titik Kartometrik

No	Titik Kartometrik	Koordinat UTM	Koordinat UTM
1	11 31 21 00 00 00 00 00	11 31 21 00 00 00 00 00	11 31 21 00 00 00 00 00
2	11 31 21 00 00 00 00 00	11 31 21 00 00 00 00 00	11 31 21 00 00 00 00 00
3	11 31 21 00 00 00 00 00	11 31 21 00 00 00 00 00	11 31 21 00 00 00 00 00
4	11 31 21 00 00 00 00 00	11 31 21 00 00 00 00 00	11 31 21 00 00 00 00 00
5	11 31 21 00 00 00 00 00	11 31 21 00 00 00 00 00	11 31 21 00 00 00 00 00
6	11 31 21 00 00 00 00 00	11 31 21 00 00 00 00 00	11 31 21 00 00 00 00 00
7	11 31 21 00 00 00 00 00	11 31 21 00 00 00 00 00	11 31 21 00 00 00 00 00
8	11 31 21 00 00 00 00 00	11 31 21 00 00 00 00 00	11 31 21 00 00 00 00 00
9	11 31 21 00 00 00 00 00	11 31 21 00 00 00 00 00	11 31 21 00 00 00 00 00
10	11 31 21 00 00 00 00 00	11 31 21 00 00 00 00 00	11 31 21 00 00 00 00 00
11	11 31 21 00 00 00 00 00	11 31 21 00 00 00 00 00	11 31 21 00 00 00 00 00
12	11 31 21 00 00 00 00 00	11 31 21 00 00 00 00 00	11 31 21 00 00 00 00 00
13	11 31 21 00 00 00 00 00	11 31 21 00 00 00 00 00	11 31 21 00 00 00 00 00
14	11 31 21 00 00 00 00 00	11 31 21 00 00 00 00 00	11 31 21 00 00 00 00 00
15	11 31 21 00 00 00 00 00	11 31 21 00 00 00 00 00	11 31 21 00 00 00 00 00
16	11 31 21 00 00 00 00 00	11 31 21 00 00 00 00 00	11 31 21 00 00 00 00 00
17	11 31 21 00 00 00 00 00	11 31 21 00 00 00 00 00	11 31 21 00 00 00 00 00
18	11 31 21 00 00 00 00 00	11 31 21 00 00 00 00 00	11 31 21 00 00 00 00 00
19	11 31 21 00 00 00 00 00	11 31 21 00 00 00 00 00	11 31 21 00 00 00 00 00
20	11 31 21 00 00 00 00 00	11 31 21 00 00 00 00 00	11 31 21 00 00 00 00 00
21	11 31 21 00 00 00 00 00	11 31 21 00 00 00 00 00	11 31 21 00 00 00 00 00
22	11 31 21 00 00 00 00 00	11 31 21 00 00 00 00 00	11 31 21 00 00 00 00 00
23	11 31 21 00 00 00 00 00	11 31 21 00 00 00 00 00	11 31 21 00 00 00 00 00
24	11 31 21 00 00 00 00 00	11 31 21 00 00 00 00 00	11 31 21 00 00 00 00 00
25	11 31 21 00 00 00 00 00	11 31 21 00 00 00 00 00	11 31 21 00 00 00 00 00
26	11 31 21 00 00 00 00 00	11 31 21 00 00 00 00 00	11 31 21 00 00 00 00 00
27	11 31 21 00 00 00 00 00	11 31 21 00 00 00 00 00	11 31 21 00 00 00 00 00
28	11 31 21 00 00 00 00 00	11 31 21 00 00 00 00 00	11 31 21 00 00 00 00 00
29	11 31 21 00 00 00 00 00	11 31 21 00 00 00 00 00	11 31 21 00 00 00 00 00
30	11 31 21 00 00 00 00 00	11 31 21 00 00 00 00 00	11 31 21 00 00 00 00 00

## Pihak yang Menyepakati:

Kepala Desa/Lurah: \_\_\_\_\_  
 Nama: \_\_\_\_\_  
 Tanggal: \_\_\_\_\_

Kepala Desa/Lurah: \_\_\_\_\_  
 Nama: \_\_\_\_\_  
 Tanggal: \_\_\_\_\_

Kepala Desa/Lurah: \_\_\_\_\_  
 Nama: \_\_\_\_\_  
 Tanggal: \_\_\_\_\_

Sumber Peta: Citra Satelit, Foto Udara, dan lain-lain  
 Cara Pengukuran: Metode Pengukuran Langsung  
 Cara Batas Administrasi: Berdasarkan Peraturan Daerah Kabupaten Karanganyar

Revisi Peta: Peta ini dibuat sebagai dasar untuk keperluan administrasi dan lain-lain  
 pelaksanaan tugas dan tanggung jawab masing-masing pejabat yang ditunjuk

# PETA DAN DAFTAR TITIK KARTOMETRIK DESA UNDAAN KIDUL KECAMATAN KARANGANYAR



## PETA BATAS DESA

Kode Wilayah: 33-21-03-2007

DESA UNDAAN KIDUL  
KECAMATAN KARANGANYAR  
KABUPATEN DEKMAY  
PROVINSI JAWA TENGAH

SKALA 1:3.000

RETEL, K. LEMAH PETA

DIAGRAM LOKASI



Sarana Fisikal: ---  
Sarana Oris: ---  
Cairan: ---  
Terdapat Monev: ---  
Ura: ---  
GRC: ---  
SR: 2017



DI CETAK DAN DITERBITKAN OLEH  
PEMERINTAH KABUPATEN DEKMAY  
Jl. Raya Arjosari No. 06 - 36317  
Telp. (0291) 683661, Fax: (0291) 686632  
E-mail: keprovdekmay@dekmay.go.id  
© Copyright 2012, All Rights Reserved.

© Hak cipta dilindungi oleh Undang-Undang, Jember, Indonesia

### KETERANGAN

- Titik Kartometrik
- Desa Undaan Kidul
- Kecamatan Karanganyar
- Provinsi Jawa Tengah
- Desa Undaan Kidul
- Desa Undaan Kidul
- Desa Undaan Kidul

### Daftar Titik Kartometrik

No	TITIK KARTOMETRIK	KOORDINAT GEOGRAFI		KOORDINAT UTM (48S)	
		LINTANG	Bujur	Y (m)	X (m)
1	TK 33 21 02 2007-09 2008-000	0° 52' 27.18'' LS	110° 47' 10.995'' BT	9239884.805	473247.5807
2	TK 33 21 02 2007-09 2008-000	0° 52' 41.494'' LS	110° 47' 21.949'' BT	9239774.252	473277.5501
3	TK 33 19-33 21 09 2007-09 2008-000	0° 52' 47.327'' LS	110° 48' 33.748'' BT	9239553.194	473912.5787
4	TK 33 21 02 2016-09 2007-000	0° 53' 23.164'' LS	110° 47' 23.213'' BT	9239847.178	473773.6729
5	TK 33 21 02 2016-09 2007-000	0° 53' 27.008'' LS	110° 47' 30.522'' BT	9239525.552	473700.0401
6	TK 33 21 02 2016-09 2007-000	0° 53' 31.447'' LS	110° 47' 38.807'' BT	9239777.642	473748.2147
7	TK 33 21 02 2016-09 2007-000	0° 53' 35.618'' LS	110° 47' 46.612'' BT	9239451.198	473685.6863
8	TK 33 21 02 2016-09 2007-000	0° 53' 42.783'' LS	110° 47' 54.761'' BT	9239330.332	473635.4489
9	TK 33 21 02 2008-09 2007-000	0° 53' 48.241'' LS	110° 47' 58.987'' BT	9239116.338	473577.2525
10	TK 33 21 02 2008-09 2007-000	0° 53' 49.841'' LS	110° 47' 59.649'' BT	9238916.109	473525.6566
11	TK 33 21 02 2008-09 2007-000	0° 53' 51.816'' LS	110° 47' 53.858'' BT	9239307.818	473408.8739
12	TK 33 21 02 2008-09 2007-000	0° 53' 53.888'' LS	110° 47' 37.858'' BT	9239594.478	473271.5185
13	TK 33 21 02 2008-09 2007-000	0° 53' 56.417'' LS	110° 47' 32.354'' BT	9239884.746	473056.0209
14	TK 33 21 02 2008-09 2007-000	0° 53' 53.202'' LS	110° 48' 1.201'' BT	9239663.43	473004.0365
15	TK 33 19-33 21 09 2007-09 2008-000	0° 52' 46.802'' LS	110° 48' 8.507'' BT	9239721.14	473161.6191
16	TK 33 21 02 2016-09 2008-09 2007-000	0° 53' 17.155'' LS	110° 47' 24.711'' BT	9239816.323	473821.5769

### Pihak yang Menyepakati:

Keswa Desa Undaan Kidul: ..... Kepala Desa Undaan Kidul: ..... Kepala Desa Undaan Kidul: .....

Nama: ..... Alamat: ..... Nama: .....  
Tanggal: ..... Tanggal: ..... Tanggal: .....

Keswa Desa Undaan Kidul: ..... Kepala Desa Undaan Kidul: ..... Kepala Desa Undaan Kidul: .....

Nama: ..... Alamat: ..... Nama: .....  
Tanggal: ..... Tanggal: ..... Tanggal: .....

Keswa Desa Undaan Kidul: ..... Kepala Desa Undaan Kidul: ..... Kepala Desa Undaan Kidul: .....

Nama: ..... Alamat: ..... Nama: .....  
Tanggal: ..... Tanggal: ..... Tanggal: .....

Sumber Peta: Citra Satelit - GeoEye Fire Eagle di akhir 2012 - 2015  
Data Publikasi Perbatasan - Sistem Koordinat UTM tahun 2012  
Cara Baca dan Interpretasi Gambar Peta Topografi: Tanpa Sempadan BENCANA tahun 2018  
Cara Baca dan Interpretasi Administrasi Kecamatan Kota

Keterangan Peta: Peta ini dibuat dan disajikan untuk kepentingan Kepala Desa Undaan Kidul, yang isinya dibagikan pada orang lain dan instansi lainnya sebagai salah satu alat bantu dalam perencanaan pembangunan Desa Undaan Kidul.

# PETA DAN DAFTAR TITIK KARTOMETRIK DESA UNDAAN LOR KECAMATAN KARANGANYAR



## PETA BATAS DESA

Kode Wilayah: 33-21-03-2005

**DESA UNDAAN LOR**  
KECAMATAN KARANGANYAR  
KABUPATEN DEMAK  
PROVINSI JAWA TENGAH

SKALA 1:3,000

REJUK LEMAH PETAK

DIAGRAM LOKASI



Sudra Piyadi  
Siswa Orc  
Dusun: Karanganyar

Tirawan Kusnanto  
Orc Geografi dan Utili Jiwana Tirawan Kusnanto  
SRB 2013



DI CETAK DAN DITERBITKAN OLEH  
PEMERINTAH KABUPATEN DEMAK  
No. Surat: No. 36 / 2013  
Telp. (0291) 835651, Fax. (0291) 835632  
E-mail: bupati@demak.go.id  
© Copyright 2012, All Rights Reserved.

© Hak cipta dilindungi oleh Undang-Undang Republik Indonesia.

## KETERANGAN

- Titik Kartometrik
- Titik Batas Desa
- Desa Karanganyar
- Desa Karanganyar Kidul

## Daftar Titik Kartometrik

No	TITIK KARTOMETRIK	KOORDINAT GEOGRAFIS		KOORDINAT UTM (48S)	
		Lintang	Bujur	Y (m)	X (m)
1	TK 33-21-03-2006-09-2006-002	6° 51' 49,244" LS	110° 46' 53,303" BT	92413,3308	473445,4120
2	TK 33-21-03-2006-09-2006-003	6° 51' 43,128" LS	110° 46' 41,362" BT	92414,9544	473284,7223
3	TK 33-21-03-2006-09-2006-004	6° 51' 56,318" LS	110° 46' 3,508" BT	92416,6828	473039,6055
4	TK 33-21-03-2006-09-2006-005	6° 51' 50,213" LS	110° 46' 34,420" BT	92416,0418	473020,5955
5	TK 33-21-03-2006-09-2006-006	6° 52' 1,778" LS	110° 46' 24,289" BT	92409,9179	472849,0627
6	TK 33-21-03-2006-09-2006-007	6° 52' 49,861" LS	110° 46' 28,182" BT	92413,2252	473190,4818
7	TK 33-21-03-2006-09-2006-008	6° 52' 49,325" LS	110° 46' 12,723" BT	92408,8133	473284,5581
8	TK 33-19-33-21-09-2006-03-2006-000	6° 52' 6,842" LS	110° 46' 19,414" BT	92407,7215	482348,1102
9	TK 33-21-03-2006-09-2006-009	6° 52' 27,615" LS	110° 46' 6,202" BT	92409,1628	473045,1553
10	TK 33-21-03-2006-09-2006-010	6° 52' 18,288" LS	110° 46' 8,577" BT	92404,8234	473151,8579
11	TK 33-21-03-2007-09-2007-000	6° 52' 31,187" LS	110° 46' 10,983" BT	92394,8651	473241,5681
12	TK 33-21-03-2007-09-2007-001	6° 52' 41,484" LS	110° 46' 21,849" BT	92387,2322	473377,6507
13	TK 33-19-33-21-09-2007-03-2007-000	6° 52' 47,327" LS	110° 46' 33,762" BT	92383,5154	473492,3767
14	TK 33-21-03-2008-09-2008-000	6° 52' 33,992" LS	110° 46' 3,281" BT	92406,6161	473044,0586

## Pihak yang Menyepakati:

Kepala Desa Undaan Lor: \_\_\_\_\_  
 Kepala Desa Karanganyar: \_\_\_\_\_  
 Kepala Desa Karanganyar Kidul: \_\_\_\_\_

Nama: \_\_\_\_\_  
 Tanggal: \_\_\_\_\_  
 Nama: \_\_\_\_\_  
 Tanggal: \_\_\_\_\_  
 Nama: \_\_\_\_\_  
 Tanggal: \_\_\_\_\_

Sumber Peta: Citra Satelit: Google Earth tahun 2012-2015  
 Data Peta: Badan Peta Nasional: Sistem Koordinat UTM tahun 2002  
 Cara Baca: Administrasi Desa Karanganyar: Badan Peta Nasional BPS tahun 2010  
 Cara Baca: Administrasi Karanganyar: BPS

Kejelasan Peta: Peta ini dibuat sebagai alat bantu kerja operasional Kepala Desa Undaan Lor, Karanganyar, yang terdapat di dalam administrasi pemerintahan Desa Undaan Lor sebagai alat bantu kerja operasional Kepala Desa Undaan Lor.



# PETA DAN DAFTAR TITIK KARTOMETRIK DESA KETANJUNG KECAMATAN KARANGANYAR



**PETA BATAS DESA**  
Kode Wilayah: 33-21-00-2000

**DESA KETANJUNG**  
KECAMATAN KARANGANYAR  
KABUPATEN DEKAM  
PROVINSI JAWA TENGAH

SKALA 1:4,000

REJUK LEMAH PETA

DIAGRAM LOKASI

Sarana Fisik: ...  
Sarana Oris: ...  
Cairan: ...

DI CETAK DAN DITERBITKAN OLEH  
PEMERINTAH KABUPATEN DEKAM  
Jl. Raya No. 36 - 39317  
Telp. (0291) 815661, Fax. (0291) 85532  
E-mail: kemp@dekkab.go.id  
© Copyright 2012, All Rights Reserved.

**KETERANGAN**

Titik Kartometrik  
Batas Desa Ketanjung  
Batas Kabupaten

Desa Cakupan:

**Daftar Titik Kartometrik**

No	TITIK KARTOMETRIK	KOORDINAT GEOGRAFIS		KOORDINAT UTM (48S)	
		LINTANG	Bujur	Y (m)	X (m)
1	Tk 33-21-00-2000-201-000	6° 52' 47.252" LS	110° 40' 48.807" BT	4793206.133	479339.000
2	Tk 33-21-00-2000-201-000	6° 52' 30.000" LS	110° 40' 50.000" BT	4792970.300	479339.110
3	Tk 33-21-00-2000-201-000	6° 51' 22.872" LS	110° 40' 47.387" BT	4792226.114	479338.487
4	Tk 33-21-00-2000-201-000	6° 51' 14.500" LS	110° 40' 50.100" BT	4792300.000	479343.110
5	Tk 33-21-00-2000-201-000	6° 51' 52.155" LS	110° 40' 41.148" BT	4791841.587	479348.000
6	Tk 33-21-00-2000-201-000	6° 51' 19.000" LS	110° 40' 53.389" BT	4792243.372	479350.160
7	Tk 33-21-00-2000-201-000-202-000	6° 51' 1.991" LS	110° 40' 59.809" BT	4792000.000	479358.000
8	Tk 33-19-33-21-00-2000-201-000	6° 52' 30.004" LS	110° 40' 51.787" BT	4793472.919	479349.000
9	Tk 33-21-00-2000-201-000	6° 51' 49.344" LS	110° 40' 53.902" BT	4793370.908	479345.410
10	Tk 33-21-00-2000-201-000	6° 51' 49.428" LS	110° 40' 44.302" BT	4793495.444	479304.720
11	Tk 33-21-00-2000-201-000	6° 51' 58.378" LS	110° 40' 3.098" BT	4793100.028	479330.000
12	Tk 33-21-00-2000-201-000	6° 51' 38.712" LS	110° 40' 36.102" BT	4793165.168	479300.000
13	Tk 33-19-33-21-00-2000-201-000	6° 52' 6.642" LS	110° 40' 19.414" BT	4803773.819	480340.810

**Pihak yang Menyepakati:**

Kepala Desa/Kelurahan: \_\_\_\_\_  
 Kepala Desa/Kelurahan: \_\_\_\_\_  
 Kepala Desa/Kelurahan: \_\_\_\_\_

Nama: \_\_\_\_\_  
 Tanggal: \_\_\_\_\_

Kepala Desa/Kelurahan: \_\_\_\_\_  
 Kepala Desa/Kelurahan: \_\_\_\_\_  
 Kepala Desa/Kelurahan: \_\_\_\_\_

Nama: \_\_\_\_\_  
 Tanggal: \_\_\_\_\_

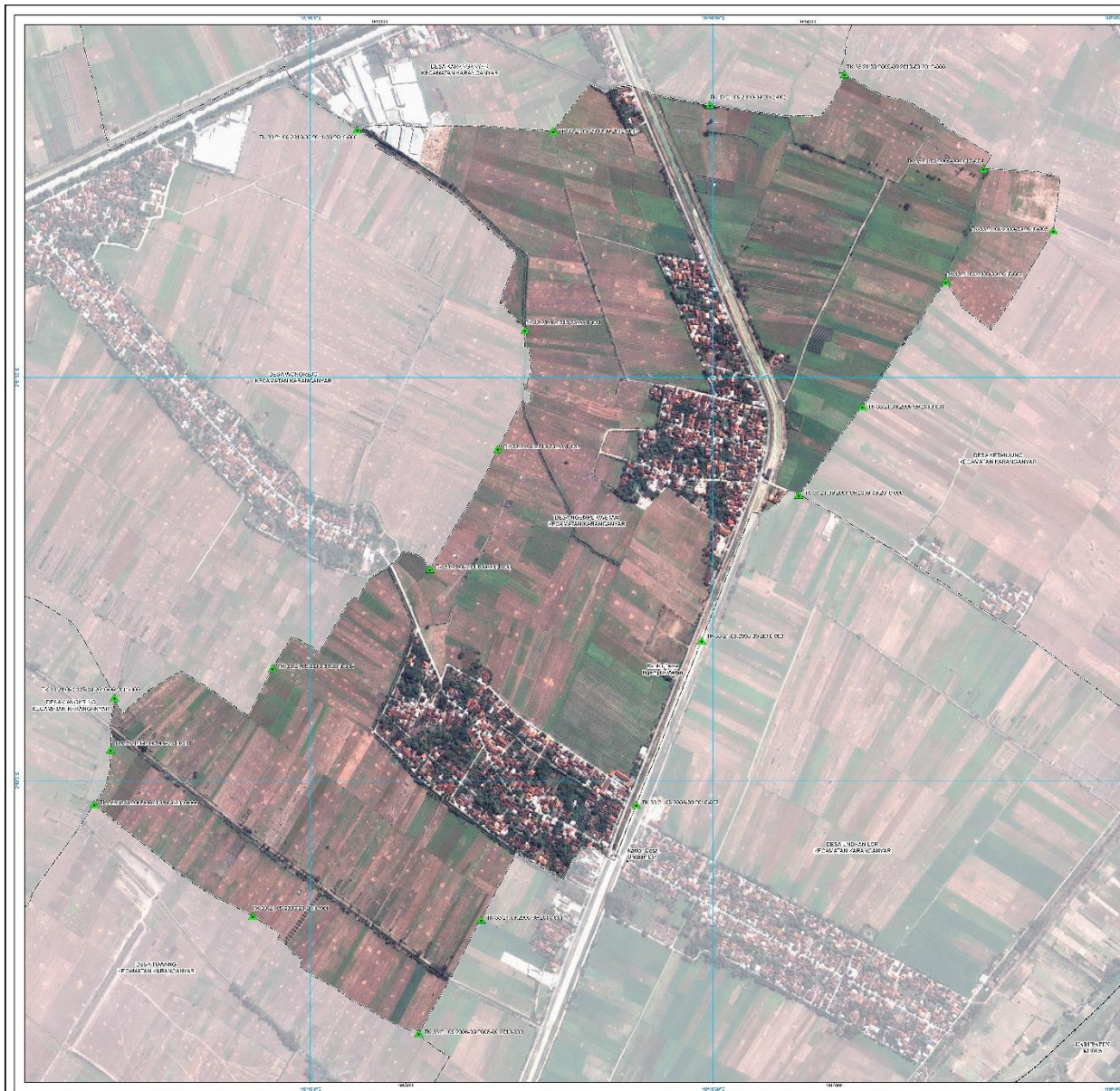
Kepala Desa/Kelurahan: \_\_\_\_\_  
 Kepala Desa/Kelurahan: \_\_\_\_\_  
 Kepala Desa/Kelurahan: \_\_\_\_\_

Nama: \_\_\_\_\_  
 Tanggal: \_\_\_\_\_

Sumber Peta: Citra Satelit: Fenocis Flight on 04/01/2012 - 2015  
 Data Publikasi: Peta Desa: Sistem Koordinat UTM  
 Cara Basah: Administrasi Desa: Peta Desa: Sistem Koordinat UTM  
 Cara Basah: Administrasi Desa: Peta Desa: Sistem Koordinat UTM

Revisi Peta: Peta ini dibuat dan diterbitkan oleh Kantor Desa Ketanjung Karanganyar, yang terdapat di alamat  
 pekerjaan kantor Desa Ketanjung Karanganyar, Kabupaten Karanganyar, Jawa Tengah

# PETA DAN DAFTAR TITIK KARTOMETRIK DESA NGEPLIKWETAN KECAMATAN KARANGANYAR



## PETA BATAS DESA Kode Wilayah: 33-21-03-2010 DESA NGEPLIKWETAN KECAMATAN KARANGANYAR KABUPATEN DEMAK PROVINSI JAWA TENGAH

SKALA 1:3.000



Sarana Fisik: ---  
Sarana Oris: ---  
Cairan: ---

Tanah: ---  
Urc: ---  
SRS: ---

DI CETAK DAN DITERBITKAN OLEH  
PEMERINTAH KABUPATEN DEMAK  
Jl. Raya. No. 36 - 38311  
Telp. (0291) 835653, Fax. (0291) 835632  
E-mail: kepegadaian@demak.go.id  
© Copyright 2022, All Rights Reserved.

### KETERANGAN

- Titik Kartometrik
- Titik Persegi Panjang
- Titik Kotak Persegi Panjang
- Desa Desa

Daftar Titik Kartometrik

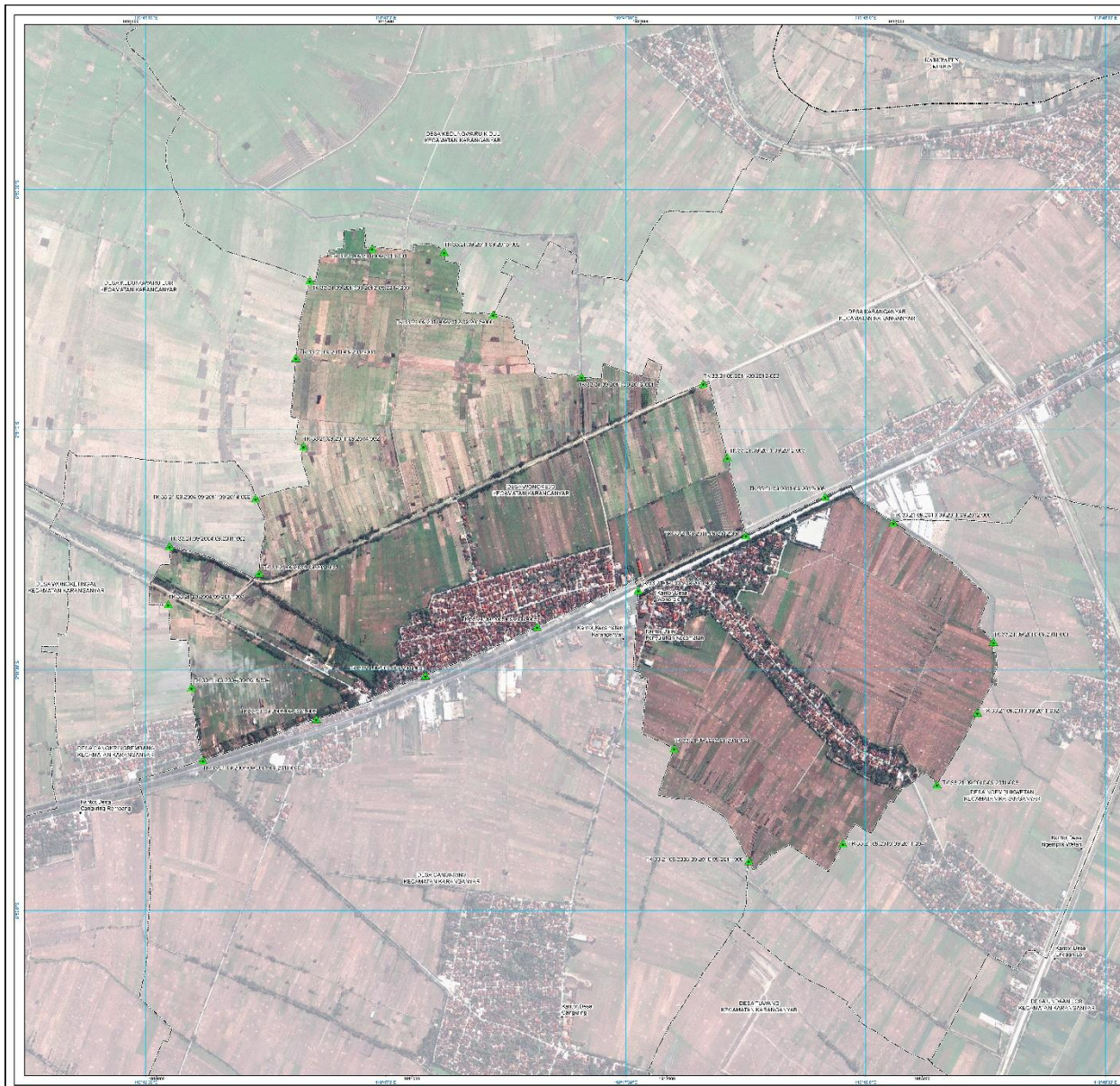
No	TIK KARTOMETRIK	KOORDINAT GEOGRAFIS		KOORDINAT UTM (SRG)	
		Lintang	Bujur	Y (m)	X (m)
1	TK.33.21.20.2010-03.2010-201	0° 51' 18.00" LS	110° 48' 18.00" BT	324203.000	478186.000
2	TK.33.21.20.2010-03.2010-202	0° 51' 18.00" LS	110° 48' 26.70" BT	324253.110	478186.000
3	TK.33.21.20.2010-03.2010-203	0° 51' 18.00" LS	110° 48' 35.40" BT	324303.220	478186.000
4	TK.33.21.20.2010-03.2010-204	0° 51' 18.00" LS	110° 48' 44.10" BT	324353.330	478186.000
5	TK.33.21.20.2010-03.2010-205	0° 51' 18.00" LS	110° 48' 52.80" BT	324403.440	478186.000
6	TK.33.21.20.2010-03.2010-206	0° 51' 18.00" LS	110° 49' 01.50" BT	324453.550	478186.000
7	TK.33.21.20.2010-03.2010-207	0° 51' 18.00" LS	110° 49' 10.20" BT	324503.660	478186.000
8	TK.33.21.20.2010-03.2010-208	0° 51' 18.00" LS	110° 49' 18.90" BT	324553.770	478186.000
9	TK.33.21.20.2010-03.2010-209	0° 51' 18.00" LS	110° 49' 27.60" BT	324603.880	478186.000
10	TK.33.21.20.2010-03.2010-210	0° 51' 18.00" LS	110° 49' 36.30" BT	324653.990	478186.000
11	TK.33.21.20.2010-03.2010-211	0° 51' 18.00" LS	110° 49' 45.00" BT	324704.100	478186.000
12	TK.33.21.20.2010-03.2010-212	0° 51' 18.00" LS	110° 49' 53.70" BT	324754.210	478186.000
13	TK.33.21.20.2010-03.2010-213	0° 51' 18.00" LS	110° 50' 02.40" BT	324804.320	478186.000
14	TK.33.21.20.2010-03.2010-214	0° 51' 18.00" LS	110° 50' 11.10" BT	324854.430	478186.000
15	TK.33.21.20.2010-03.2010-215	0° 51' 18.00" LS	110° 50' 19.80" BT	324904.540	478186.000
16	TK.33.21.20.2010-03.2010-216	0° 51' 18.00" LS	110° 50' 28.50" BT	324954.650	478186.000
17	TK.33.21.20.2010-03.2010-217	0° 51' 18.00" LS	110° 50' 37.20" BT	325004.760	478186.000
18	TK.33.21.20.2010-03.2010-218	0° 51' 18.00" LS	110° 50' 45.90" BT	325054.870	478186.000
19	TK.33.21.20.2010-03.2010-219	0° 51' 18.00" LS	110° 50' 54.60" BT	325104.980	478186.000
20	TK.33.21.20.2010-03.2010-220	0° 51' 18.00" LS	110° 51' 03.30" BT	325155.090	478186.000
21	TK.33.21.20.2010-03.2010-221	0° 51' 18.00" LS	110° 51' 12.00" BT	325205.200	478186.000
22	TK.33.21.20.2010-03.2010-222	0° 51' 18.00" LS	110° 51' 20.70" BT	325255.310	478186.000
23	TK.33.21.20.2010-03.2010-223	0° 51' 18.00" LS	110° 51' 29.40" BT	325305.420	478186.000
24	TK.33.21.20.2010-03.2010-224	0° 51' 18.00" LS	110° 51' 38.10" BT	325355.530	478186.000
25	TK.33.21.20.2010-03.2010-225	0° 51' 18.00" LS	110° 51' 46.80" BT	325405.640	478186.000
26	TK.33.21.20.2010-03.2010-226	0° 51' 18.00" LS	110° 51' 55.50" BT	325455.750	478186.000
27	TK.33.21.20.2010-03.2010-227	0° 51' 18.00" LS	110° 52' 04.20" BT	325505.860	478186.000
28	TK.33.21.20.2010-03.2010-228	0° 51' 18.00" LS	110° 52' 12.90" BT	325555.970	478186.000
29	TK.33.21.20.2010-03.2010-229	0° 51' 18.00" LS	110° 52' 21.60" BT	325606.080	478186.000
30	TK.33.21.20.2010-03.2010-230	0° 51' 18.00" LS	110° 52' 30.30" BT	325656.190	478186.000
31	TK.33.21.20.2010-03.2010-231	0° 51' 18.00" LS	110° 52' 39.00" BT	325706.300	478186.000
32	TK.33.21.20.2010-03.2010-232	0° 51' 18.00" LS	110° 52' 47.70" BT	325756.410	478186.000
33	TK.33.21.20.2010-03.2010-233	0° 51' 18.00" LS	110° 52' 56.40" BT	325806.520	478186.000
34	TK.33.21.20.2010-03.2010-234	0° 51' 18.00" LS	110° 53' 05.10" BT	325856.630	478186.000
35	TK.33.21.20.2010-03.2010-235	0° 51' 18.00" LS	110° 53' 13.80" BT	325906.740	478186.000
36	TK.33.21.20.2010-03.2010-236	0° 51' 18.00" LS	110° 53' 22.50" BT	325956.850	478186.000
37	TK.33.21.20.2010-03.2010-237	0° 51' 18.00" LS	110° 53' 31.20" BT	326006.960	478186.000
38	TK.33.21.20.2010-03.2010-238	0° 51' 18.00" LS	110° 53' 39.90" BT	326057.070	478186.000
39	TK.33.21.20.2010-03.2010-239	0° 51' 18.00" LS	110° 53' 48.60" BT	326107.180	478186.000
40	TK.33.21.20.2010-03.2010-240	0° 51' 18.00" LS	110° 53' 57.30" BT	326157.290	478186.000
41	TK.33.21.20.2010-03.2010-241	0° 51' 18.00" LS	110° 54' 06.00" BT	326207.400	478186.000
42	TK.33.21.20.2010-03.2010-242	0° 51' 18.00" LS	110° 54' 14.70" BT	326257.510	478186.000
43	TK.33.21.20.2010-03.2010-243	0° 51' 18.00" LS	110° 54' 23.40" BT	326307.620	478186.000
44	TK.33.21.20.2010-03.2010-244	0° 51' 18.00" LS	110° 54' 32.10" BT	326357.730	478186.000
45	TK.33.21.20.2010-03.2010-245	0° 51' 18.00" LS	110° 54' 40.80" BT	326407.840	478186.000
46	TK.33.21.20.2010-03.2010-246	0° 51' 18.00" LS	110° 54' 49.50" BT	326457.950	478186.000
47	TK.33.21.20.2010-03.2010-247	0° 51' 18.00" LS	110° 54' 58.20" BT	326508.060	478186.000
48	TK.33.21.20.2010-03.2010-248	0° 51' 18.00" LS	110° 55' 06.90" BT	326558.170	478186.000
49	TK.33.21.20.2010-03.2010-249	0° 51' 18.00" LS	110° 55' 15.60" BT	326608.280	478186.000
50	TK.33.21.20.2010-03.2010-250	0° 51' 18.00" LS	110° 55' 24.30" BT	326658.390	478186.000
51	TK.33.21.20.2010-03.2010-251	0° 51' 18.00" LS	110° 55' 33.00" BT	326708.500	478186.000
52	TK.33.21.20.2010-03.2010-252	0° 51' 18.00" LS	110° 55' 41.70" BT	326758.610	478186.000
53	TK.33.21.20.2010-03.2010-253	0° 51' 18.00" LS	110° 55' 50.40" BT	326808.720	478186.000
54	TK.33.21.20.2010-03.2010-254	0° 51' 18.00" LS	110° 55' 59.10" BT	326858.830	478186.000
55	TK.33.21.20.2010-03.2010-255	0° 51' 18.00" LS	110° 56' 07.80" BT	326908.940	478186.000
56	TK.33.21.20.2010-03.2010-256	0° 51' 18.00" LS	110° 56' 16.50" BT	326959.050	478186.000
57	TK.33.21.20.2010-03.2010-257	0° 51' 18.00" LS	110° 56' 25.20" BT	327009.160	478186.000
58	TK.33.21.20.2010-03.2010-258	0° 51' 18.00" LS	110° 56' 33.90" BT	327059.270	478186.000
59	TK.33.21.20.2010-03.2010-259	0° 51' 18.00" LS	110° 56' 42.60" BT	327109.380	478186.000
60	TK.33.21.20.2010-03.2010-260	0° 51' 18.00" LS	110° 56' 51.30" BT	327159.490	478186.000
61	TK.33.21.20.2010-03.2010-261	0° 51' 18.00" LS	110° 57' 00.00" BT	327209.600	478186.000
62	TK.33.21.20.2010-03.2010-262	0° 51' 18.00" LS	110° 57' 08.70" BT	327259.710	478186.000
63	TK.33.21.20.2010-03.2010-263	0° 51' 18.00" LS	110° 57' 17.40" BT	327309.820	478186.000
64	TK.33.21.20.2010-03.2010-264	0° 51' 18.00" LS	110° 57' 26.10" BT	327359.930	478186.000
65	TK.33.21.20.2010-03.2010-265	0° 51' 18.00" LS	110° 57' 34.80" BT	327410.040	478186.000
66	TK.33.21.20.2010-03.2010-266	0° 51' 18.00" LS	110° 57' 43.50" BT	327460.150	478186.000
67	TK.33.21.20.2010-03.2010-267	0° 51' 18.00" LS	110° 57' 52.20" BT	327510.260	478186.000
68	TK.33.21.20.2010-03.2010-268	0° 51' 18.00" LS	110° 58' 00.90" BT	327560.370	478186.000
69	TK.33.21.20.2010-03.2010-269	0° 51' 18.00" LS	110° 58' 09.60" BT	327610.480	478186.000
70	TK.33.21.20.2010-03.2010-270	0° 51' 18.00" LS	110° 58' 18.30" BT	327660.590	478186.000
71	TK.33.21.20.2010-03.2010-271	0° 51' 18.00" LS	110° 58' 27.00" BT	327710.700	478186.000
72	TK.33.21.20.2010-03.2010-272	0° 51' 18.00" LS	110° 58' 35.70" BT	327760.810	478186.000
73	TK.33.21.20.2010-03.2010-273	0° 51' 18.00" LS	110° 58' 44.40" BT	327810.920	478186.000
74	TK.33.21.20.2010-03.2010-274	0° 51' 18.00" LS	110° 58' 53.10" BT	327861.030	478186.000
75	TK.33.21.20.2010-03.2010-275	0° 51' 18.00" LS	110° 59' 01.80" BT	327911.140	478186.000
76	TK.33.21.20.2010-03.2010-276	0° 51' 18.00" LS	110° 59' 10.50" BT	327961.250	478186.000
77	TK.33.21.20.2010-03.2010-277	0° 51' 18.00" LS	110° 59' 19.20" BT	328011.360	478186.000
78	TK.33.21.20.2010-03.2010-278	0° 51' 18.00" LS	110° 59' 27.90" BT	328061.470	478186.000
79	TK.33.21.20.2010-03.2010-279	0° 51' 18.00" LS	110° 59' 36.60" BT	328111.580	478186.000
80	TK.33.21.20.2010-03.2010-280	0° 51' 18.00" LS	110° 59' 45.30" BT	328161.690	478186.000
81	TK.33.21.20.2010-03.2010-281	0° 51' 18.00" LS	110° 59' 54.00" BT	328211.800	478186.000
82	TK.33.21.20.2010-03.2010-282	0° 51' 18.00" LS	110° 60' 02.70" BT	328261.910	478186.000
83	TK.33.21.20.2010-03.2010-283	0° 51' 18.00" LS	110° 60' 11.40" BT	328312.020	478186.000
84	TK.33.21.20.2010-03.2010-284	0° 51' 18.00" LS	110° 60' 20.10" BT	328362.130	478186.000
85	TK.33.21.20.2010-03.2010-285	0° 51' 18.00" LS	110° 60' 28.80" BT	328412.240	478186.000
86	TK.33.21.20.2010-03.2010-286	0° 51' 18.00" LS	110° 60' 37.50" BT	328462.350	478186.000
87	TK.33.21.20.2010-03.2010-287	0° 51' 18.00" LS	110° 60' 46.20" BT	328512.460	478186.000
88	TK.33.21.20.2010-03.2010-288	0° 51' 18.00" LS	110° 60' 54.90" BT	328562.570	478186.000
89	TK.33.21.20.2010-03.2010-289	0° 51' 18.00" LS	110° 61' 03.60" BT	328612.680	478186.000
90	TK.33.21.20.2010-03.2010-290	0° 51' 18.00" LS	110° 61' 12.30" BT	328662.790	478186.000
91	TK.33.21.20.2010-03.2010-291	0° 51' 18.00" LS	110° 61' 21.00" BT	328712.900	478186.000
92	TK.33.21.20.2010-03.2010-292	0° 51' 18.00" LS	110° 61' 29.70" BT	328763.010	478186.000
93	TK.33.21.20.2010-03.2010-293	0° 51' 18.00" LS	110° 61' 38.40" BT	328813.120	478186.000
94	TK.33.21.20.2010-03.2010-294	0° 51' 18.00" LS	110° 61' 47.10" BT	328863.230	478186.000
95	TK.33.21.20.2010-03.2010-295	0° 51' 18.00" LS	110° 61' 55.80" BT	328913.340	478186.000
96	TK.33.21.20.2010-03.2010-296	0° 51' 18.00" LS	110° 62' 04.50" BT	328963.450	478186.000
97	TK.33.21.20.2010-03.2010-297	0° 51' 18.00" LS	110° 62' 13.20" BT	329013.560	478186.000
98	TK.33.21.20.2010-03.2010-298	0° 51' 18.00" LS	110° 62' 21.90" BT	329063.670	478186.000
99	TK.33.21.20.2010-03.2010-299	0° 51' 18.00" LS	110° 62' 30.60" BT	329113.780	478186.000
100	TK.33.21.20.2010-03.2010-300	0° 51' 18.00" LS	110° 62' 39.30" BT	329163.890	478186.000

**Pihak yang Menyepakati:**

Kepala Desa: \_\_\_\_\_  
 Nama: \_\_\_\_\_  
 Tanggal: \_\_\_\_\_

Kepala Desa: \_\_\_\_\_  
 Nama: \_\_\_\_\_

# PETA DAN DAFTAR TITIK KARTOMETRIK DESA WONOREJO KECAMATAN KARANGANYAR



## PETA BATAS DESA

Kode Wilayah: 33-21-03-2011

**DESA WONOREJO**  
KECAMATAN KARANGANYAR  
KABUPATEN DEMAK  
PROVINSI JAWA TENGAH

SKALA 1:5,000



Sudut Pictorial: Terawang Muncar  
Sudut Ort: Ort Cagranil dan Ort Jiwana Terawang Muncar  
Datum: WGS 1984 SRS: 2011

DI CETAK DAN DITERBITKAN OLEH  
PEMERINTAH KABUPATEN DEMAK  
Jl. Raya Jember No. 21 - 29317  
Telp. (0291) 813663, Fax. (0291) 815632  
E-mail: keppa@demak.go.id  
© Copyright 2012. All Rights Reserved.

© Hak cipta dilindungi oleh Undang-Undang Republik Indonesia

## KETERANGAN

- ▲ Titik Kartometrik
- Titik dan Batas Desa
- Batas Desa

## Daftar Titik Kartometrik

No	Titik	X	Y
1	1	1000000	1000000
2	2	1000000	1000000
3	3	1000000	1000000
4	4	1000000	1000000
5	5	1000000	1000000
6	6	1000000	1000000
7	7	1000000	1000000
8	8	1000000	1000000
9	9	1000000	1000000
10	10	1000000	1000000
11	11	1000000	1000000
12	12	1000000	1000000
13	13	1000000	1000000
14	14	1000000	1000000
15	15	1000000	1000000
16	16	1000000	1000000
17	17	1000000	1000000
18	18	1000000	1000000
19	19	1000000	1000000
20	20	1000000	1000000
21	21	1000000	1000000
22	22	1000000	1000000
23	23	1000000	1000000
24	24	1000000	1000000
25	25	1000000	1000000
26	26	1000000	1000000
27	27	1000000	1000000
28	28	1000000	1000000
29	29	1000000	1000000
30	30	1000000	1000000
31	31	1000000	1000000
32	32	1000000	1000000
33	33	1000000	1000000
34	34	1000000	1000000
35	35	1000000	1000000
36	36	1000000	1000000
37	37	1000000	1000000
38	38	1000000	1000000
39	39	1000000	1000000
40	40	1000000	1000000
41	41	1000000	1000000
42	42	1000000	1000000
43	43	1000000	1000000
44	44	1000000	1000000
45	45	1000000	1000000
46	46	1000000	1000000
47	47	1000000	1000000
48	48	1000000	1000000
49	49	1000000	1000000
50	50	1000000	1000000

## Pihak yang Menyepakati:

Kepala Desa/Lurah	Kepala Desa/Lurah	Kepala Desa/Lurah
Nama _____ Tanggal _____	Nama _____ Tanggal _____	Nama _____ Tanggal _____
Kepala Desa/Lurah	Kepala Desa/Lurah	Kepala Desa/Lurah
Nama _____ Tanggal _____	Nama _____ Tanggal _____	Nama _____ Tanggal _____
Kepala Desa/Lurah	Kepala Desa/Lurah	Kepala Desa/Lurah
Nama _____ Tanggal _____	Nama _____ Tanggal _____	Nama _____ Tanggal _____

Sumber Peta: Citra Satelit, Foto Udara, dan Citra Satelit 2012-2015  
 Data Peta: Sistem Koordinat UTM  
 Cara Baca: Cara Baca Peta  
 Cara Baca: Cara Baca Peta  
 Cara Baca: Cara Baca Peta

Kejelasan Peta: Peta ini dibuat untuk keperluan KPPS Desa Wonorejo Karanganyar, yang akan digunakan sebagai acuan dalam pelaksanaan kegiatan pembangunan desa di wilayah desa Wonorejo Karanganyar, Demak.

# PETA DAN DAFTAR TITIK KARTOMETRIK DESA KARANGANYAR KECAMATAN KARANGANYAR



**PETA BATAS DESA**  
Kode Wilyah: 33-21.00.2015

**DESA KARANGANYAR**  
KECAMATAN KARANGANYAR  
KABUPATEN DEMAK  
PROVINSI JAWA TENGAH

SKALA 1:4.000

REJUK LEMAH PETA

DIAGRAM LOKASI

Sarana Fisik: ---  
Sarana Diri: ---  
Catur: ---

DI CETAK DAN DITERBITKAN OLEH  
PEMERINTAH KABUPATEN DEMAK  
Jl. Raya Selayat No. 50 - 50111  
Telp. (0291) 835651, Fax. (0291) 855832  
E-mail: keppa@demak.go.id  
© Copyright 2022, All Rights Reserved.

DI BUKU DITAMBAH OLEH: Undang-Undang Republik Indonesia

**KETERANGAN**

- Titik Kartometrik
- Titik Batas Desa
- Titik Batas Kecamatan
- Titik Batas Kabupaten
- Titik Batas Provinsi

**Daftar Titik Kartometrik**

No	TITIK KARTOMETRIK	KOORDINAT GEOGRAFIS		KOORDINAT UTM (48S)	
		LANTAU	BULUR	Y (m)	X (m)
1	TK 33.21.00.2012-00.20-5.001	6° 50' 36.485" LS	110° 47' 20.485" BT	8263502.832	47669.746
2	TK 33.21.00.2012-00.20-5.002	6° 50' 41.420" LS	110° 47' 30.265" BT	8243350.161	476960.6891
3	TK 33.21.00.2012-00.20-5.003	6° 50' 52.742" LS	110° 47' 41.007" BT	8243885.298	47732.6643
4	TK 33.21.00.2012-00.20-5.004	6° 50' 29.707" LS	110° 47' 09.187" BT	824388.364	47689.6762
5	TK 33.21.00.2012-00.20-5.005	6° 50' 19.411" LS	110° 47' 22.608" BT	8244074.708	47684.5375
6	TK 33.21.00.2012-00.20-5.006	6° 50' 47.253" LS	110° 47' 28.807" BT	8243223.133	47635.4055
7	TK 33.21.00.2012-00.20-5.007	6° 50' 59.624" LS	110° 47' 42.527" BT	8242875.891	476207.8316
8	TK 33.21.00.2012-00.20-5.008	6° 50' 11.882" LS	110° 47' 09.893" BT	8243435.263	476495.3043
9	TK 33.21.00.2012-00.20-5.009	6° 50' 0.695" LS	110° 47' 29.778" BT	8242953.118	47618.6231
10	TK 33.21.00.2011-00.20-5.000	6° 50' 54.203" LS	110° 47' 29.710" BT	8243006.201	47729.0664
11	TK 33.21.00.2011-00.20-5.004	6° 50' 13.102" LS	110° 47' 23.025" BT	8242626.114	47645.4786
12	TK 33.21.00.2011-00.20-5.001	6° 50' 03.262" LS	110° 47' 24.488" BT	8243303.811	47682.1230
13	TK 33.21.00.2011-00.20-5.005	6° 50' 4.622" LS	110° 47' 22.719" BT	8242723.869	47632.4376
14	TK 33.21.00.2011-00.20-5.005	6° 50' 8.282" LS	110° 47' 54.847" BT	8242574.071	47747.6210
15	TK 33.21.00.2011-00.20-5.002-3.000	6° 50' 45.207" LS	110° 47' 13.449" BT	8243276.335	476473.8924
16	TK 33.21.00.2011-00.20-5.001-2.000	6° 50' 30.014" LS	110° 47' 21.767" BT	8242942.318	476191.8991
17	TK 33.21.00.2012-00.20-5.002-2.000	6° 50' 7.491" LS	110° 47' 39.806" BT	8242820.899	476124.8337
18	TK 33.21.00.2012-00.20-5.001-2.000	6° 50' 11.348" LS	110° 47' 3.485" BT	8242472.931	47606.6879

**Pihak yang Menyepakati:**

Kepala Desa/Lurah: \_\_\_\_\_  
 Nama: \_\_\_\_\_  
 Tanggal: \_\_\_\_\_

Kepala Desa/Lurah: \_\_\_\_\_  
 Nama: \_\_\_\_\_  
 Tanggal: \_\_\_\_\_

Kepala Desa/Lurah: \_\_\_\_\_  
 Nama: \_\_\_\_\_  
 Tanggal: \_\_\_\_\_

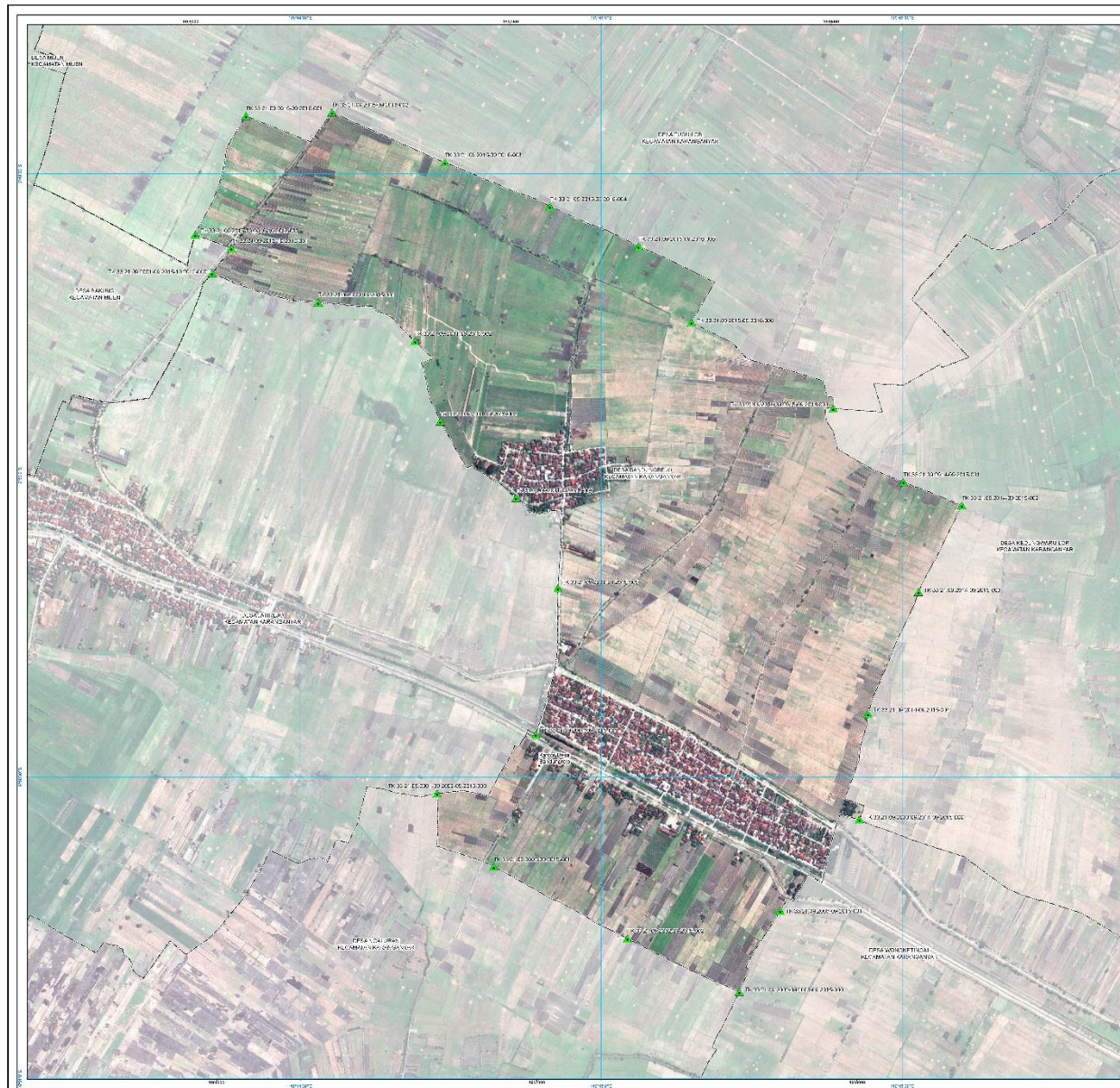
Sumber Peta: Citra Satelit: FotoSat Pro tahun 2012 - 2015  
 Data Publikasi: PetaBatas Desa Karanganyar Tahun 2012  
 Data Batas Administrasi Desa: Peta Administrasi Desa Karanganyar Tahun 2018  
 Data Batas Wilayah Administrasi Kecamatan/Kabupaten

Kelembagaan: Peta ini dibuat dan diterbitkan atas prakarsa Kepala Desa Karanganyar Kecamatan Karanganyar Kabupaten Demak, yang telah dibuktikan dan disahkan oleh Badan Pertanahan Nasional (BPN) Kabupaten Karanganyar.





# PETA DAN DAFTAR TITIK KARTOMETRIK DESA BANDUNGREJO KECAMATAN KARANGANYAR



**PETA BATAS DESA**  
Kode NRegistry: 33-21-03-2015

**DESA BANDUNGREJO**  
KECAMATAN KARANGANYAR  
KABUPATEN DEMAK  
PROVINSI JAWA TENGAH

SKALA 1:4.000

REJUK LEMAH PETA  
DIAGRAM LOKASI

Sarana Fisik: ---  
Sarana Oris: ---  
Cairan: ---

Terdawa: ---  
Urc: ---  
SRB: 2013

DI CETAK DAN DITERBITKAN OLEH  
PEMERINTAH KABUPATEN DEMAK  
Jl. Raya. No. 29 - 30311  
Telp. (0291) 835663, Fax. (0291) 835632  
E-mail: keppa@demak.go.id  
© Copyright 2012. All Rights Reserved.

© Hak cipta dilindungi oleh Undang-Undang. Tidak diperjualbelikan.

**KETERANGAN**

● Titik Kartometrik  
● Titik Kartometrik yang Sudah Diperbaiki

--- Batas Kecamatan  
--- Batas Desa/Kelurahan

**Daftar Titik Kartometrik**

No	Koordinat Kartometrik	Koordinat Geografis		Kode Koordinat UTM
		Lintang	Bujur	
1	11° 33' 03.000" S 102° 01' 00.000" E	11° 33' 03.000" S	102° 01' 00.000" E	47U 330 000
2	11° 33' 03.000" S 102° 01' 00.000" E	11° 33' 03.000" S	102° 01' 00.000" E	47U 330 000
3	11° 33' 03.000" S 102° 01' 00.000" E	11° 33' 03.000" S	102° 01' 00.000" E	47U 330 000
4	11° 33' 03.000" S 102° 01' 00.000" E	11° 33' 03.000" S	102° 01' 00.000" E	47U 330 000
5	11° 33' 03.000" S 102° 01' 00.000" E	11° 33' 03.000" S	102° 01' 00.000" E	47U 330 000
6	11° 33' 03.000" S 102° 01' 00.000" E	11° 33' 03.000" S	102° 01' 00.000" E	47U 330 000
7	11° 33' 03.000" S 102° 01' 00.000" E	11° 33' 03.000" S	102° 01' 00.000" E	47U 330 000
8	11° 33' 03.000" S 102° 01' 00.000" E	11° 33' 03.000" S	102° 01' 00.000" E	47U 330 000
9	11° 33' 03.000" S 102° 01' 00.000" E	11° 33' 03.000" S	102° 01' 00.000" E	47U 330 000
10	11° 33' 03.000" S 102° 01' 00.000" E	11° 33' 03.000" S	102° 01' 00.000" E	47U 330 000
11	11° 33' 03.000" S 102° 01' 00.000" E	11° 33' 03.000" S	102° 01' 00.000" E	47U 330 000
12	11° 33' 03.000" S 102° 01' 00.000" E	11° 33' 03.000" S	102° 01' 00.000" E	47U 330 000
13	11° 33' 03.000" S 102° 01' 00.000" E	11° 33' 03.000" S	102° 01' 00.000" E	47U 330 000
14	11° 33' 03.000" S 102° 01' 00.000" E	11° 33' 03.000" S	102° 01' 00.000" E	47U 330 000
15	11° 33' 03.000" S 102° 01' 00.000" E	11° 33' 03.000" S	102° 01' 00.000" E	47U 330 000
16	11° 33' 03.000" S 102° 01' 00.000" E	11° 33' 03.000" S	102° 01' 00.000" E	47U 330 000
17	11° 33' 03.000" S 102° 01' 00.000" E	11° 33' 03.000" S	102° 01' 00.000" E	47U 330 000
18	11° 33' 03.000" S 102° 01' 00.000" E	11° 33' 03.000" S	102° 01' 00.000" E	47U 330 000
19	11° 33' 03.000" S 102° 01' 00.000" E	11° 33' 03.000" S	102° 01' 00.000" E	47U 330 000
20	11° 33' 03.000" S 102° 01' 00.000" E	11° 33' 03.000" S	102° 01' 00.000" E	47U 330 000
21	11° 33' 03.000" S 102° 01' 00.000" E	11° 33' 03.000" S	102° 01' 00.000" E	47U 330 000
22	11° 33' 03.000" S 102° 01' 00.000" E	11° 33' 03.000" S	102° 01' 00.000" E	47U 330 000
23	11° 33' 03.000" S 102° 01' 00.000" E	11° 33' 03.000" S	102° 01' 00.000" E	47U 330 000
24	11° 33' 03.000" S 102° 01' 00.000" E	11° 33' 03.000" S	102° 01' 00.000" E	47U 330 000
25	11° 33' 03.000" S 102° 01' 00.000" E	11° 33' 03.000" S	102° 01' 00.000" E	47U 330 000
26	11° 33' 03.000" S 102° 01' 00.000" E	11° 33' 03.000" S	102° 01' 00.000" E	47U 330 000
27	11° 33' 03.000" S 102° 01' 00.000" E	11° 33' 03.000" S	102° 01' 00.000" E	47U 330 000
28	11° 33' 03.000" S 102° 01' 00.000" E	11° 33' 03.000" S	102° 01' 00.000" E	47U 330 000
29	11° 33' 03.000" S 102° 01' 00.000" E	11° 33' 03.000" S	102° 01' 00.000" E	47U 330 000
30	11° 33' 03.000" S 102° 01' 00.000" E	11° 33' 03.000" S	102° 01' 00.000" E	47U 330 000

**Pihak yang Menyepakati:**

Kepala Desa/Lurah: \_\_\_\_\_  
 Nama: \_\_\_\_\_  
 Tanggal: \_\_\_\_\_

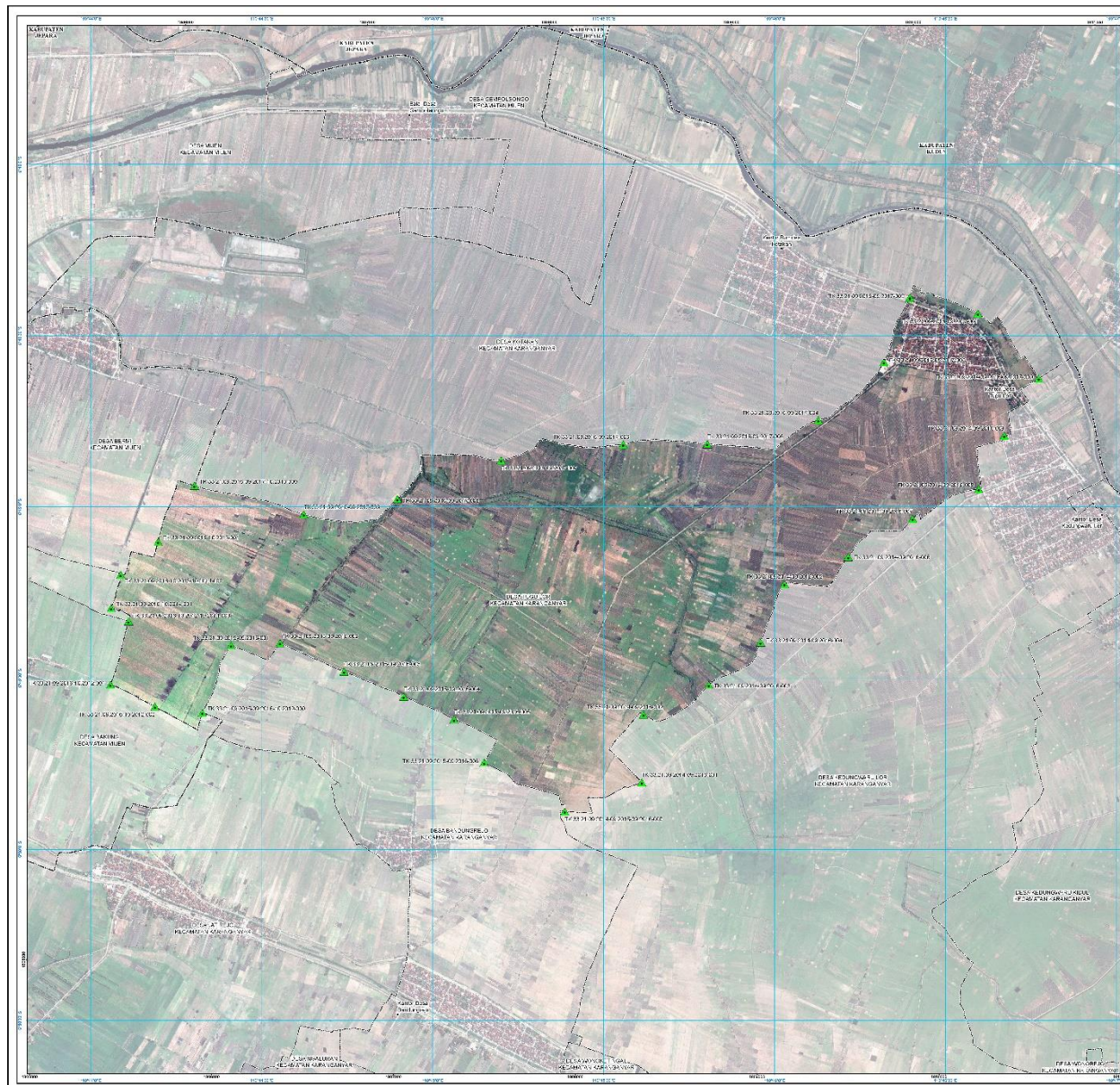
Kepala Desa/Lurah: \_\_\_\_\_  
 Nama: \_\_\_\_\_  
 Tanggal: \_\_\_\_\_

Kepala Desa/Lurah: \_\_\_\_\_  
 Nama: \_\_\_\_\_  
 Tanggal: \_\_\_\_\_

Sumber Peta: Citra Satelit, Foto Udara, dan Data 2012-2015  
 Data Peta: Sistem Koordinat UTM  
 Cara Baca: Sesuai dengan Petunjuk Penggunaan Peta  
 Cara Baca: Sesuai dengan Petunjuk Penggunaan Peta

Hak Cipta: Peta ini dibuat dan diterbitkan oleh Pemerintah Kabupaten Demak, yang berhak atas hak cipta dan hak lainnya atas peta ini.

# PETA DAN DAFTAR TITIK KARTOMETRIK DESA TUGU LOR KECAMATAN KARANGANYAR



## PETA BATAS DESA

Kode Wilayah: 33-21-00-2016

**DESA TUGU LOR**  
KECAMATAN KARANGANYAR  
KABUPATEN DEMAK  
PROVINSI JAWA TENGAH

U  
SKALA 1:7.000



Sumber Pictorial: .....  
Sinar Citra: .....  
Cetakan: .....  
Tersusun Menurut: .....  
Urc: Canggih dan Ciri Jiwana Tersusun Menurut: .....  
SRB 2013



DI CETAK DAN DITERBITKAN OLEH  
PEMERINTAH KABUPATEN DEMAK  
Jl. Raya Jebel No. 20 - 20117  
Telp. (0291) 815663, Fax. (0291) 815632  
E-mail: keppa@demak.go.id  
© Copyright 2012, All Rights Reserved.

© Hak cipta dilindungi oleh Undang-Undang. Jilid ini dicetak di Indonesia.

## KETERANGAN

▲ Titik Kartometrik  
● Titik Persegi Panjang  
--- Batas Desa  
--- Batas Kecamatan  
--- Batas Kabupaten

## Daftar Titik Kartometrik

No. Titik	Titik Kartometrik	Titik Persegi Panjang	Titik Persegi Panjang
1	103213920000000000	103213920000000000	103213920000000000
2	103213920000000000	103213920000000000	103213920000000000
3	103213920000000000	103213920000000000	103213920000000000
4	103213920000000000	103213920000000000	103213920000000000
5	103213920000000000	103213920000000000	103213920000000000
6	103213920000000000	103213920000000000	103213920000000000
7	103213920000000000	103213920000000000	103213920000000000
8	103213920000000000	103213920000000000	103213920000000000
9	103213920000000000	103213920000000000	103213920000000000
10	103213920000000000	103213920000000000	103213920000000000
11	103213920000000000	103213920000000000	103213920000000000
12	103213920000000000	103213920000000000	103213920000000000
13	103213920000000000	103213920000000000	103213920000000000
14	103213920000000000	103213920000000000	103213920000000000
15	103213920000000000	103213920000000000	103213920000000000
16	103213920000000000	103213920000000000	103213920000000000
17	103213920000000000	103213920000000000	103213920000000000
18	103213920000000000	103213920000000000	103213920000000000
19	103213920000000000	103213920000000000	103213920000000000
20	103213920000000000	103213920000000000	103213920000000000
21	103213920000000000	103213920000000000	103213920000000000
22	103213920000000000	103213920000000000	103213920000000000
23	103213920000000000	103213920000000000	103213920000000000
24	103213920000000000	103213920000000000	103213920000000000
25	103213920000000000	103213920000000000	103213920000000000
26	103213920000000000	103213920000000000	103213920000000000
27	103213920000000000	103213920000000000	103213920000000000
28	103213920000000000	103213920000000000	103213920000000000
29	103213920000000000	103213920000000000	103213920000000000
30	103213920000000000	103213920000000000	103213920000000000
31	103213920000000000	103213920000000000	103213920000000000
32	103213920000000000	103213920000000000	103213920000000000
33	103213920000000000	103213920000000000	103213920000000000
34	103213920000000000	103213920000000000	103213920000000000
35	103213920000000000	103213920000000000	103213920000000000
36	103213920000000000	103213920000000000	103213920000000000
37	103213920000000000	103213920000000000	103213920000000000
38	103213920000000000	103213920000000000	103213920000000000
39	103213920000000000	103213920000000000	103213920000000000
40	103213920000000000	103213920000000000	103213920000000000
41	103213920000000000	103213920000000000	103213920000000000
42	103213920000000000	103213920000000000	103213920000000000
43	103213920000000000	103213920000000000	103213920000000000
44	103213920000000000	103213920000000000	103213920000000000
45	103213920000000000	103213920000000000	103213920000000000
46	103213920000000000	103213920000000000	103213920000000000
47	103213920000000000	103213920000000000	103213920000000000
48	103213920000000000	103213920000000000	103213920000000000
49	103213920000000000	103213920000000000	103213920000000000
50	103213920000000000	103213920000000000	103213920000000000
51	103213920000000000	103213920000000000	103213920000000000
52	103213920000000000	103213920000000000	103213920000000000
53	103213920000000000	103213920000000000	103213920000000000
54	103213920000000000	103213920000000000	103213920000000000
55	103213920000000000	103213920000000000	103213920000000000
56	103213920000000000	103213920000000000	103213920000000000
57	103213920000000000	103213920000000000	103213920000000000
58	103213920000000000	103213920000000000	103213920000000000
59	103213920000000000	103213920000000000	103213920000000000
60	103213920000000000	103213920000000000	103213920000000000
61	103213920000000000	103213920000000000	103213920000000000
62	103213920000000000	103213920000000000	103213920000000000
63	103213920000000000	103213920000000000	103213920000000000
64	103213920000000000	103213920000000000	103213920000000000
65	103213920000000000	103213920000000000	103213920000000000
66	103213920000000000	103213920000000000	103213920000000000
67	103213920000000000	103213920000000000	103213920000000000
68	103213920000000000	103213920000000000	103213920000000000
69	103213920000000000	103213920000000000	103213920000000000
70	103213920000000000	103213920000000000	103213920000000000
71	103213920000000000	103213920000000000	103213920000000000
72	103213920000000000	103213920000000000	103213920000000000
73	103213920000000000	103213920000000000	103213920000000000
74	103213920000000000	103213920000000000	103213920000000000
75	103213920000000000	103213920000000000	103213920000000000
76	103213920000000000	103213920000000000	103213920000000000
77	103213920000000000	103213920000000000	103213920000000000
78	103213920000000000	103213920000000000	103213920000000000
79	103213920000000000	103213920000000000	103213920000000000
80	103213920000000000	103213920000000000	103213920000000000
81	103213920000000000	103213920000000000	103213920000000000
82	103213920000000000	103213920000000000	103213920000000000
83	103213920000000000	103213920000000000	103213920000000000
84	103213920000000000	103213920000000000	103213920000000000
85	103213920000000000	103213920000000000	103213920000000000
86	103213920000000000	103213920000000000	103213920000000000
87	103213920000000000	103213920000000000	103213920000000000
88	103213920000000000	103213920000000000	103213920000000000
89	103213920000000000	103213920000000000	103213920000000000
90	103213920000000000	103213920000000000	103213920000000000
91	103213920000000000	103213920000000000	103213920000000000
92	103213920000000000	103213920000000000	103213920000000000
93	103213920000000000	103213920000000000	103213920000000000
94	103213920000000000	103213920000000000	103213920000000000
95	103213920000000000	103213920000000000	103213920000000000
96	103213920000000000	103213920000000000	103213920000000000
97	103213920000000000	103213920000000000	103213920000000000
98	103213920000000000	103213920000000000	103213920000000000
99	103213920000000000	103213920000000000	103213920000000000
100	103213920000000000	103213920000000000	103213920000000000

## Pihak yang Menyepakati:

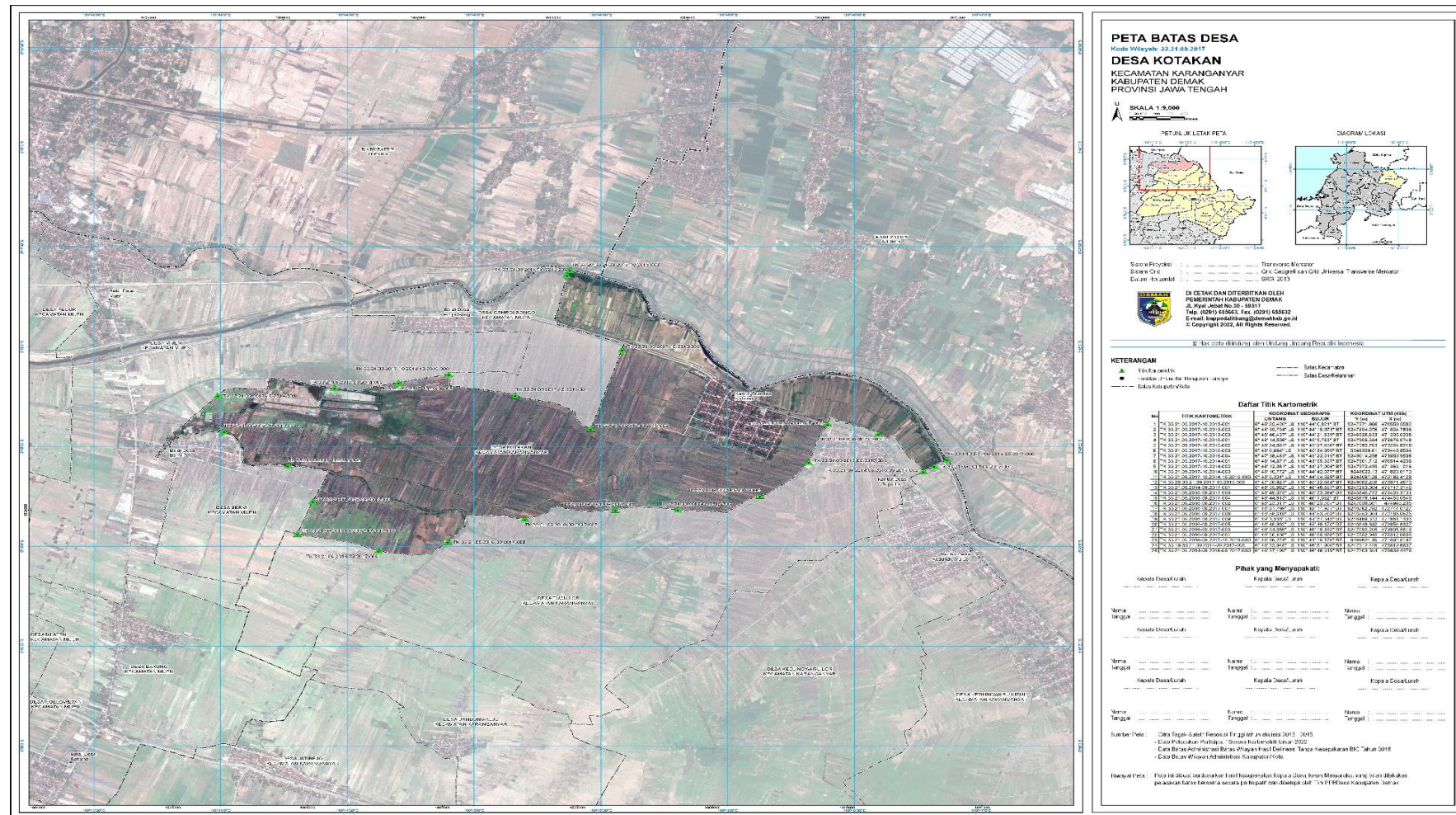
Kepala Desa/Lurah: .....	Kepala Desa/Lurah: .....	Kepala Desa/Lurah: .....
Nama: .....	Nama: .....	Nama: .....
Tanggal: .....	Tanggal: .....	Tanggal: .....
Kepala Desa/Lurah: .....	Kepala Desa/Lurah: .....	Kepala Desa/Lurah: .....
Nama: .....	Nama: .....	Nama: .....
Tanggal: .....	Tanggal: .....	Tanggal: .....
Kepala Desa/Lurah: .....	Kepala Desa/Lurah: .....	Kepala Desa/Lurah: .....
Nama: .....	Nama: .....	Nama: .....
Tanggal: .....	Tanggal: .....	Tanggal: .....

Sumber Peta: Citra Satelit, Foto Udara, dan lain-lain  
 Cara Pengukuran: Metode "Sistem Koordinat UTM 2011"  
 Cara Batas Administrasi Desa: Batas Persegi Panjang  
 Cara Batas Administrasi Kecamatan: Batas Persegi Panjang

Keperluan Peta: Peta ini dibuat untuk keperluan Kepala Desa dan Masyarakat yang tinggal di wilayah pelayanan teritorial sesuai dengan batas-batas yang tertera di peta ini.



# PETA DAN DAFTAR TITIK KARTOMETRIK DESA KOTAKAN KECAMATAN KARANGANYAR



BUPATI DEMAK,

TTD

EISTI'ANAH